


Program hospodárskeho a sociálneho rozvoja  
obce Ďurďové na roky 2015 - 2025



# Ďurďové



Vypracoval:  
Regionálna rozvojová agentúra Púchov,  
Námestie slobody 1400, 020 01 Púchov



## OBSAH

ÚVOD .....	5
Analýza realizovaných opatrení.....	8
Štruktúra dokumentu.....	11
1. Analytická časť.....	13
AI. Analýza vnútorného prostredia.....	14
1. Základná charakteristika obce.....	14
2. História obce a kultúrne pamiatky.....	15
3. Poloha, prírodné podmienky a životné prostredie .....	17
3.1 Vymedzenie územia .....	17
3.2 Geomorfologické a geologické pomery.....	17
3.3 Hydrologické pomery .....	17
3.4 Klimatické pomery .....	17
3.5 Rastlinstvo a živočíšstvo.....	18
3.6 Chránené územia .....	18
3.7 Nerastné bohatstvo .....	19
4. Technická infraštruktúra .....	20
4.1 Odkanalizovanie a čistenie odpadových vôd.....	21
4.2 Zásobovanie pitnou vodou.....	21
4.3 Zásobovanie elektrickou energiou.....	21
4.4 Zásobovanie plynom a teplom.....	21
4.5 Obecný rozhlas a verejné osvetlenie.....	22
4.6 Telekomunikačné zariadenia .....	22
4.7 Odpadové hospodárstvo.....	22
5. Doprava .....	23
5.1 Cestná .....	23
5.2 Miestna .....	23
5.3 Hromadná.....	23
5.4 Statická .....	24
5.5 Železničná.....	24
5.6 Vodná a Letecká .....	24
6. Demografia .....	25
6.1 Vývoj počtu obyvateľov .....	25
6.2 Prírodný prírastok/úbytok obyvateľstva.....	25
6.3 Veková štruktúra .....	26



## PROGRAM HOSPODÁRSKEHO A SOCIÁLNEHO ROZVOJA OBCE ĎURĎOVÉ

6.4	Národnostná štruktúra .....	27
6.5	Vzdelanostná štruktúra .....	28
7.	Ekonomická štruktúra .....	29
7.1	Miera nezamestnanosti .....	29
7.2	Evidovanie uchádzačov o zamestnanie .....	30
7.3	Evidencia podnikateľských subjektov .....	30
8.	Sociálna infraštruktúra .....	31
8.1	Domový a bytový fond .....	31
8.2	Školstvo .....	31
8.3	Zdravotníctvo .....	31
8.4	Sociálna starostlivosť .....	31
8.5	Spoločenský, kultúrny a športový život .....	32
9.	Vplyv miestnej samosprávy na ekonomiku obce .....	34
9.1	Finančné a rozpočtové hospodárenie obce .....	34
<b>II.</b>	<b>Analýza vonkajšieho prostredia .....</b>	<b>35</b>
1.	STEEP Analýza .....	35
<b>III.</b>	<b>Zhodnotenie súčasného stavu územia .....</b>	<b>36</b>
1.	SWOT analýza .....	36
2.	Kontrolný zoznam pre hodnotenie možných rizík .....	39
<b>Strategická časť .....</b>	<b>40</b>	
1.	Vízia obce .....	40
2.	Strategické ciele .....	42
3.	Výber a popis strategických cieľov v jednotlivých politikách .....	43
<b>3. Programová časť .....</b>	<b>45</b>	
3.1	Súbor ukazovateľov výsledkov a dosahov vrátane východiskových a cieľových hodnôt .....	48
<b>4. Realizačná časť .....</b>	<b>54</b>	
4.1	Popis úloh jednotlivých partnerov pre realizáciu PHSR .....	54
4.2	Organizačné a inštitucionálne zabezpečenie realizácie PHSR .....	55
4.3	Komunikačná stratégia .....	56
4.4	Monitorovanie a hodnotenie .....	56
<b>5. Finančná časť .....</b>	<b>58</b>	
5.1	Indikatívny finančný plán na celú realizáciu PHSR .....	58
5.2	Model viaczdrojového financovania jednotlivých opatrení .....	58
<b>Záver .....</b>	<b>60</b>	
<b>Prílohy .....</b>	<b>61</b>	



## Zoznam formulárov

Formulár č. Ú1	Zámer spracovania PHSR
Formulár č. Ú2	Harmonogram spracovania PHSR
Formulár č. Ú3	Metódy zapojenia verejnosti do prípravy PHSR
Formulár č. Ú4	Zoznam členov pracovných skupín
Formulár č. Ú5	Dohoda o partnerstve
Formulár č. Ú6	Ex-Post hodnotenie predchádzajúceho PHSR
Formulár č. Ú7	Titulná strana dokumentu PHSR
Formulár č. Ú8	Štruktúra dokumentu
Formulár č. A 2	Evidencia mimovládnych organizácií
Formulár č. A 3	STEEP Analýza
Formulár č. A 4	SWOT analýza
Formulár č. A 5	Kontrolný zoznam pre hodnotenie možných rizík
Formulár č. S 1	Hierarchia strategických cieľov
Formulár č. P 1	Prehľad opatrení, projektov a aktivít podľa oblastí
Formulár č. P 2	Ukazovatele výstupu, výsledku a dosahu
Formulár č. R 1	Realizácia činností PHSR
Formulár č. R 2	Plán hodnotenia a monitorovania realizácie PHSR
Formulár č. R 3	Monitorovacia správa – príloha č. 1 PHSR
Formulár č. F 1	Indikatívny rozpočet – sumarizácia
Formulár č. Z 1	Záver
Formulár č. R 3	Monitorovacia správa – príloha č. 1 PHSR

## Zoznam obrázkov

Obrázok č. 1	Kaplnka
Obrázok č. 2	Zvonica
Obrázok č. 3	„Skálie“



## Zoznam tabuliek

<b>Tabuľka č. 1</b>	Zoznam analyzovaných dokumentov
<b>Tabuľka č. 2</b>	Zoznam použitých kvantitatívnych a kvalitatívnych dát
<b>Tabuľka č. 3</b>	Základná charakteristika obce
<b>Tabuľka č. 4</b>	Kultúrne pamiatky
<b>Tabuľka č. 5</b>	Stav technickej infraštruktúry
<b>Tabuľka č. 6</b>	Vývoj počtu obyvateľov
<b>Tabuľka č. 7</b>	Celkový prírastok obyvateľstva
<b>Tabuľka č. 8</b>	Veková kategória obyvateľstva
<b>Tabuľka č. 9</b>	Vzdelanosťná štruktúra
<b>Tabuľka č. 10</b>	Miera nezamestnanosti
<b>Tabuľka č. 11</b>	Evidovaní uchádzači o zamestnanie
<b>Tabuľka č. 12</b>	Bežné príjmy a výdavky

## Zoznam skratiek

<b>TSK</b>	Trenčiansky samosprávny kraj
<b>ČOV</b>	Čistička odpadových vôd
<b>EHS</b>	Európske hospodárskeho spoločenstvo
<b>ERDF</b>	Európsky fond regionálneho rozvoja
<b>EÚ</b>	Európska únia
<b>MŠ</b>	Materská škola
<b>NACE</b>	Klasifikácia ekonomických činností
<b>NN</b>	Nízke napätie
<b>NUZS</b>	Nomenklatúra územná štatistická jednotka
<b>OcÚ</b>	Obecný úrad
<b>OZ</b>	Obecné zastupiteľstvo
<b>PHSR</b>	Program hospodárskeho a sociálneho rozvoja
<b>PO</b>	Prioritná oblasť
<b>SR</b>	Slovenská republika
<b>ŠÚ SR</b>	Štatistický úrad Slovenskej republiky
<b>UoZ</b>	Uchádzač o zamestnanie
<b>ÚSES</b>	Územný systém ekologickej stability
<b>VÚC</b>	Vyšší územný celok
<b>ZŠ</b>	Základná škola

## Zoznam príloh

Príloha č. 1 Monitorovacia správa – akčný plán



## ÚVOD

Program hospodárskeho a sociálneho rozvoja obce je strategický strednodobý dokument, ktorý sa vypracováva na obdobie 10 rokov s dlhodobým výhľadom na 10-14 rokov. Je základným a kľúčovým dokumentom slúžiacim pre riadenie samosprávy vychádzajúci z poznania situácie a konkrétnych potrieb občanov, podnikateľov, záujmových skupín a ďalších subjektov v území. Formuluje svoju predstavu o budúcnosti spolu s činnosťami a projektmi na jej zabezpečenie.

### Obsah:

- Obsah dokumentu (podľa jednotlivých kapitol)
- Stručný popis kontextu vzniku a chronológie prípravy PHSR
- Stručné zhrnutie východiskových koncepcných dokumentov týkajúcich sa vymedzeného územia
  - Stručný popis inštitucionálneho a časového zabezpečenia spracovania PHSR (podrobnejšie zoznamy napr. partnerov, počet a obsadenie odborných poradných skupín a pod. sú uvedené v prílohách)

### Formulár č. Ú1- Zámer spracovania PHSR

Zámer spracovania PHSR	
Názov dokumentu:	Program hospodárskeho a sociálneho rozvoja obce Ďurďové na roky 2015-2025
Forma spracovania:	s pomocou externých odborníkov („na kľúč“)
Riadenie procesu spracovania:	Spôsob riadenia procesu spracovania <b>Riadiaci tím:</b> Anton Ondrásky, Ing. Barbora Staňová, Štefan Zachar <b>Hospodárska pracovná skupina:</b> Anton Ondrásky, Ing. Barbora Staňová, Miloš Samul, Štefan Zachar, Miroslav Ďuriš <b>Sociálna pracovná skupina:</b> Anton Ondrásky, Ing. Barbora Staňová, Róbert Kardoš, Štefan Zachar, Miroslav Ďuriš <b>Environmentálna pracovná skupina:</b> Anton Ondrásky, Ing. Barbora Staňová, Miloš Samul, Róbert Kardoš, Miroslav Ďuriš
Obdobie spracovania:	06.-11.2015
Financovanie spracovania:	200,00€



## Formulár č. Ú2 – Harmonogram spracovania PHSR

Harmonogram spracovania PHSR												
Termín	I	II	III	IV	V	VI	VII	VIII	IX	X	XI	XII
Úvod												
Analytická časť												
Strategická časť												
Programová časť												
Realizačná časť												
Finančná časť												
Záver												

## Formulár č. Ú3 – Metódy zapojenia verejnosti do prípravy PHSR

Metóda	Informovanie verejnosti	Získavanie názorov verejnosti	Zohľadnenie názorov verejnosti
Verejné informačné tabule	✓		
Letáky rozdávané na verejných podujatiach	✓		
Plagáty	✓		
Internetové stránky- vráta na verejných pri pomienok, sociálne siete	✓	✓	✓
Vystúpenia v obecnom rozhlase	✓		
Stretnutia s kľúčovými ľuďmi skupinami	✓	✓	✓
Dotazník pre širokú verejnosť	✓	✓	✓
Pracovné skupiny	✓	✓	✓



## Formulár č. Ú4 – Zoznam členov pracovných skupín

Zoznam členov pracovných skupín		
Hospodárska pracovná skupina		
Meno	Funkcia v strategickom plánovaní	Funkcia v pracovnom zaradení
Ing. Barbora Staňová	Garant	Projektový manažér
Anton Ondrásky	Koordinátor	Starosta obce
Miloš Samul	Interní odborník	Konateľ Ekoraj, s.r.o.
Štefan Zachar	Interní odborník	Poslanec+Stolárstvo Klefo
<a href="#">Miroslav Ďuriš</a>	Interní odborník	<a href="#">Poslanec</a>
Sociálna pracovná skupina		
Ing. Barbora Staňová	Garant	Projektový manažér
Anton Ondrásky	Koordinátor	Starosta obce
<a href="#">Štefan Zachar</a>	Interní odborník	<a href="#">Poslanec</a>
Róbert Kardoš	Interní odborník	Poslanec
Miroslav Ďuriš	Interní odborník	Poslanec
Environmentálna pracovná skupina		
Ing. Barbora Staňová	Garant	Projektový manažér
Anton Ondrásky	Koordinátor	Starosta obce
Miroslav Ďuriš	Interní odborník	Poslanec
Miloš Samul	Interní odborník	Konateľ Ekoraj, s.r.o.
Róbert Kardoš	Interní odborník	Poslanec

## Formulár č. Ú5 – Dohoda o partnerstve

Názov dokumentu	Dohoda o partnerstve pri príprave a realizácii PHSR Obce Ďurďové
Obdobie platnosti	2015-2025
Predmet dohody	Ide o spoluprácu pri spoločných projektoch, finančnú organizačnú, ako i dobrovoľné aktivity v prospech obce
Účastníci dohody	Obec spolupracuje s podnikateľmi v obci EKORAJ Ďurďové, Stolárstvo Klefo, Potraviný Dana Ondráska, Lucidus s.r.o. Spolupráca prebieha i so susednými obcami, cieľom je spolupráca s partnerskými a družobnými obcami v SR i v zahraničí.
Riadenie procesu	Riadiaci tím určil možných členov pracovných skupín, ako i partnerov v pripravovaných projektoch spolupráce, oslovená bola i široká verejnosť pre konkrétne návrhy projektových zámerov, pracovné skupiny a riadiaci tím bude následne monitorovať plnenie zámerov určených v PHSR.
Financovanie	Projekty uvedené v realizačnej a strategickej časti PHSR.





## Analýza realizovaných opatrení

Primárnym cieľom štrukturálnej a regionálnej politiky Európskeho spoločenstva je znižovanie regionálnych rozdielov. Táto politika je založená na finančnej solidarite medzi jednotlivými regiónmi. Pomoc jednotlivým regiónom je realizovaná prostredníctvom štrukturálnych fondov a kohézneho fondu, ktoré predstavujú nástroje regionálnej politiky EÚ. V programovom období 2007-2013 finančnú podporu predstavovali:

- Európsky fond regionálneho rozvoja
- Európsky sociálny fond
- Kohézny fond

Cieľom analýzy realizovaných opatrení je vyhodnotenie predchádzajúceho programového obdobia 2007-2013. V uvedenom programovom období boli zrealizované v obci Ďurďové nasledovné projekty:



PROGRAM HOSPODÁRSKEHO A SOCIÁLNEHO ROZVOJA OBCE ĎURĎOVÉ

Formulár č. Ú6 – Ex-Post hodnotenie predchádzajúceho PHSR

v tis. EUR																	
č.	Názov investície - projektu (obec, okres)	Číslo a názov aktivity	Rok začatia	Cena podľa vykonávacieho projektu		Objem finančných prostriedkov v príslušnom roku spolu			Finančné prostriedky podľa zdrojov								
			Rok dokončenia	Celkom	Z toho stavebná časť	Rok	Objem fin. prostriedkov	Z toho verejné investície	Štátny rozpočet	Rozpočet samosprávneho kraja	Rozpočet obce	Štátne účelové fondy	Úvery so zárukou štátu	Rozpočet EÚ	Kód OP	Súkr. zdroje	Iné zdroje
0	1	2	3	4	7	8	9	10	11	12	13	14	15	16	17	18	19
1	Športovo-kultúrny areál – mantinely	A.4.2. Kultúra, šport a voľnočasové aktivity	2011	19 498,57													
2	Rekonštrukcia miestneho rozhlasu	A.4.5. Kultúra, šport a voľnočasové aktivity	2010	6 030,00													
3	Rekonštrukcia kultúrneho domu	A.4.1. Kultúra, šport a voľnočasové aktivity	2010	69 957,17													
4	Oprava zvonice	A.4.5. Kultúra, šport a voľnočasové aktivity	2010	9 876,06													
6	Detské ihrisko		2012	2995													
7	Rekonštr. protipožiariarnej lesnej cesty		2011														



## PROGRAM HOSPODÁRSKEHO A SOCIÁLNEHO ROZVOJA OBCE ĎURĎOVÉ

Všetky realizované projekty boli snahou o riešenie problémov, ktoré zapríčiňovali znižovanie kvality života obyvateľov. Realizácia aktivít bola uskutočnená prostredníctvom vlastných zdrojov, zdrojov EÚ, štátneho rozpočtu, podpory podnikateľských subjektov a sponzorov.

### Formulár č. Ú7 – Titulná strana dokumentu PHSR

Názov:	Program hospodárskeho a sociálneho rozvoja na roky 2015-2025
Územné vymedzenie:	Ďurďové
Územný plán obce schválený:	Áno
PHSR schválené:	
Dátum platnosti:	
Verzia:	
Publikovaný verejne:	



## Štruktúra dokumentu

### Formulár č. Ú8 – Štruktúra dokumentu

Osnova PHSR	
Úvod	
	<ul style="list-style-type: none"><li>• Obsah dokumentu (podľa jednotlivých kapitol)</li><li>• Stručný popis kontextu vzniku a chronológie prípravy PHSR</li><li>• Stručné zhrnutie východiskových koncepčných dokumentov týkajúcich sa vymedzeného územia</li></ul>
Časť 1: Analytická časť	
	<ul style="list-style-type: none"><li>• Komplexná analýza vnútorného prostredia na základe overeného súboru kvantitatívnych a kvalitatívnych dát (ďalej len „dátová základňa“) podľa jednotlivých oblastí vrátane finančnej a hospodárskej situácie</li><li>• Analýza silných a slabých stránok územia</li><li>• Identifikácia hlavných vonkajších faktorov rozvoja územia (výber hlavných faktorov)</li><li>• Analýza vplyvu vonkajšieho prostredia na vývoj situácie v území (zoznam)</li><li>• Ex-post hodnotenie (realizácia existujúceho PHSR vrátane vyhodnotenia rozpracovaných i investičných a neinvestičných projektov k 31.12 príslušného roku)</li><li>• Swot analýza (súhrnná tabuľka, syntéza výsledkov)</li><li>• Analýza možných rizík a hrozieb, identifikácia kritických oblastí rozvoja</li></ul>
Časť 2: Strategická časť	
	<ul style="list-style-type: none"><li>• Vízia územia</li><li>• Formulácia a návrh stratégie</li><li>• Výber a popis strategických cieľov v jednotlivých politikách – oblastiach rozvoja (hospodárska, sociálna, environmentálna)</li></ul>
Časť 3: Programová časť	
	<ul style="list-style-type: none"><li>• Konkrétne opatrenia a projekty vrátane ich priradenia k jednotlivým cieľom a prioritám</li><li>• Súbor ukazovateľov výsledkov a dopadov vrátane východiskových a cieľových hodnôt</li></ul>
Časť 4: Realizačná časť	
	<ul style="list-style-type: none"><li>• Popis jednotlivých partnerov pri realizácii PHSR</li><li>• Popis inštitucionálneho a organizačného zabezpečenia realizácie PHSR, spôsob komunikácie, kooperácie a koordinácie</li><li>• Stručný popis komunikačnej stratégie PHSR k jednotlivým skupinám</li><li>• Systém monitorovania a hodnotenia</li></ul>



	<ul style="list-style-type: none"><li>Akčný plán na daný, rozpočtový rok s výhľadom na dva roky (x+2) – vecný a časový harmonogram realizácie jednotlivých opatrení a projektov</li></ul>
<b>Časť 5: Finančná časť</b>	
	<ul style="list-style-type: none"><li>Indikatívny finančný plán na celú realizáciu PHSR</li><li>Model viaczdrojového financovania jednotlivých opatrení, aktivít, za účasti sociálno-ekonomických partnerov, v územiach prepojených na programový rozpočet</li><li>Hodnotiacia tabuľka pre výber projektov</li></ul>
<b>Záver</b>	
	<ul style="list-style-type: none"><li>Informácia o schválení a zverejnení PHSR</li></ul>
<b>Prílohy</b>	
	<ul style="list-style-type: none"><li>Príloha č. 1 – Monitorovacia správa-Akčný plán</li></ul>

Tabuľka č. 1 Zoznam analyzovaných dokumentov

Zoznam analyzovaných dokumentov			
Názov dokumentu	Platnosť dokumentu	Úroveň dokumentu	Zdroj
Národná stratégia regionálneho rozvoja	2030	Národná	www.mindop.sk
Program hospodárskeho a sociálneho rozvoja VÚC Trenčín na roky 2014-2020	2013 - 2023	Regionálna	www.tsk.sk
Program hospodárskeho a sociálneho rozvoja obce	2009-2015	Miestna	www.durdove.eu
Územnoplánovacia dokumentácia obce	Nie	-	-
Program odpadového hospodárstva obce	Nie	-	-
Záverečný účet obce	2006-2015	Miestna	Obecný úrad



## 1. Analytická časť

### Obsah:

- Kompletná analýza vnútorného prostredia na základe overeného súboru kvantitatívnych a kvalitatívnych dát (ďalej len „dátová základňa“) podľa jednotlivých oblastí vrátane finančnej a hospodárskej situácie.
- Ex-post hodnotenie (realizácia existujúceho PHSR vrátane vyhodnotenia rozpracovaných investičných a neinvestičných projektov k 31.12. príslušného roku)
  - Analýza silných a slabých stránok územia
  - Identifikácia hlavných vonkajších faktorov rozvoja územia (výber hlavných faktorov)
  - Analýza vplyvu vonkajšieho prostredia na vývoj situácie v území (zoznam)
- Ex-post hodnotenie (realizácia existujúceho PHSR vrátane vyhodnotenia rozpracovaných investičných a neinvestičných projektov realizovaných na národnej, prípadne regionálnej úrovni k 31.12. príslušného roku)
  - Analýzu príležitostí a ohrození pre rast a rozvoj územia (posúdenie hlavných faktorov z hľadiska príležitostí a ohrození)
  - Analýza väzieb územia

Tabuľka č. 2 Zoznam použitých kvantitatívnych a kvalitatívnych dát

Zoznam použitých kvantitatívnych a kvalitatívnych dát		
Oblasť dát/téma	Zdroj dát	Webová stránka
História obce	OÚ Ďurďové	<a href="http://www.durdove.eu">www.durdove.eu</a>
Poloha a prírodné podmienky	OÚ Ďurďové	<a href="http://www.durdove.eu">www.durdove.eu</a>
Kultúra	OÚ Ďurďové	<a href="http://www.durdove.eu">www.durdove.eu</a>
Demografia	Štatistický úrad	<a href="http://www.statistics.sk">www.statistics.sk</a>
Bývanie	Štatistický úrad	<a href="http://www.statistics.sk">www.statistics.sk</a>
Školstvo a vzdelávanie	Štatistický úrad	<a href="http://www.statistics.sk">www.statistics.sk</a>
Zdravotníctvo	OÚ Ďurďové	<a href="http://www.durdove.eu">www.durdove.eu</a>
Sociálna starostlivosť	OÚ Ďurďové	<a href="http://www.durdove.eu">www.durdove.eu</a>
Technická infraštruktúra	Štatistický úrad	<a href="http://www.statistics.sk">www.statistics.sk</a>
Ekonomická situácia	Štatistický úrad	<a href="http://www.statistics.sk">www.statistics.sk</a>



## AI. Analýza vnútorného prostredia

### 1. Základná charakteristika obce

Tabuľka č. 3 Základná charakteristika obce

Číslo základnej územnej jednotky:	SK0226557595
Názov okresu:	Považská Bystrica
Názov kraja:	Trenčiansky kraj
Štatút obce:	Obec
PSČ	018 22
Prvá písomná zmienka o obci (rok):	1338
Nadmorská výška stredu mesta:	381
Celková výmera územia mesta (km <sup>2</sup> ):	4,82 km <sup>2</sup>
Počet obyvateľov:	151
Hustota obyvateľstva (obyvateľ/km <sup>2</sup> )	31,33



## 2. História obce a kultúrne pamiatky

Prvá písomná zmienka je z roku 1338, keď sa spomína ako via Harohania sen de terra abbatis de Scala. Pôvodným majiteľom bolo benediktínske opátstvo na Skalke pri Trenčíne. Mnísi navštevovali majetky Zoborského opátstva, ktoré boli často v horách, liečili chorých, radili pri hospodárstve a šírili kresťanstvo.

Obec sa nazývala ako „Zem Ďurďov“, keď patrila do benediktínskeho opátstva. Neskôr viaccerým zemianskym rodinám (Ďurďovský, Lieskovský). Obec sa spomína od roku 1393 ako Gergew, doložená je z roku 1415 ako Dzurdoouue, z roku 1496 ako Gywrgyowe, z roku 1808 ako Djurdjové, maďarsky Gyurgyove, Gergőfalva názov Ďurďové sa ustálil až v roku 1920.

V 15. storočí prešla obec do vlastníctva hradného pána Košeca a už v roku 1598 tu stálo dvanásť domov. Rodina Lieskovských a Ďurďovských boli vlastníkami najväčšej časti Ďurďového v začiatkoch 17. storočia. Koncom 19. storočia tu bolo už 196 obyvateľov a obec patrila do Ilavského okresu. Notársky úrad sa nachádzal v Pružine. V roku 1598 mala 12 domov, v roku 1720 mala 12 daňovníkov, v roku 1784 mala 27 domov, 26 rodín a 169 obyvateľov, v roku 1828 mala 25 domov a 239 obyvateľov. Zaoberali sa poľnohospodárstvom a košíkárstvom

Na území dnešnej obce Ďurďové bolo objavené slovanské pohrebisko z doby veľkomoravskej z 10.-12. storočia.

Historický symbol obce poznáme podľa odtlačku pečatidla z r. 1836. Kruhový nápis znie PECAT OSADI GYURGYOUE 1836. V strede pečatného poľa je zobrazený sv. Vendelín s jahňatom, býkom a koňom. Sv. Vendelín bol je patrónom pastierov a práve tí boli prví obyvatelia obce. Sv. Vendelín nepatrí medzi najrozšírenejšie patrocíniá, no na Slovensku je pomerne hojne zastúpený. Poznáme ho ako patróna takmer štyridsiatich kostolov na Slovensku - spravidla z 18. a 19. storočia. Na Považí je doložený napr. v Soblahove, či Veľkých Bierovciach. Bol patrónom roľníkov, no najmä pastierov. Cez obec Ďurďové viedla tzv. Dukátová cesta. Na nej stáli strážne veže, z ktorých sme mohli dovidieť až do Trenčína.


### Kultúrne pamiatky

V katastrálnom území obce sa nachádza táto kultúrna pamiatka .


Tabuľka č. 4 Kultúrne pamiatky

Kultúrna pamiatka	Popis
Kaplnka navštívenia Panny Márie	Kaplnka navštívenia Panny Márie z konca 18. storočia. Stojí na začiatku obce vľavo. Je to jednolodňová barokovo-klasicistická stavba zaklenutá valenou klenbou a lunetami. Vnútorne zariadenie je z 18. a 19. storočia. V rokoch 1988-1990 bola rekonštruovaná.
Zvonica	Zvonica z 19. stor., v r. 1929 bola úplne prestavaná a v r. 2014 zrekonštruovaná.





Obrázok č. 1 Kaplnka



Obrázok č. 2 Zvonica

#### Prírodné pamiatky

V katastr. území sa nachádzajú skaly-„skálie“ dolné aj horné. Do dolného skália patrí: Kromboč, Hradisko, Stolová skala – na nej bol v r. 2015 postavený dvojramenný Cyrilo-metodský kríž, Beňadik, Veľká Skrižnica, Malá Skrižnica. Do horného skália patrí: Pásová skala, Vráta-Roháče, Žiarec, Salaškova skala, Zadné skálie.



Obrázok č. 3 „Skálie“



### 3. Poloha, prírodné podmienky a životné prostredie

Z geografického hľadiska leží obec na styku Strážovských a Súľovských skál v závere Zakopčianskej doliny v južnej časti Domanižskej kotliny.

Vzdialenosť okresného mesta	- Považskej Bystrice	19 km
Vzdialenosť do krajského mesta	- Trenčín	57 km
Vzdialenosť do hlavného mesta	- Bratislava	180 km
Vzdialenosť do mesta Žilina	- Žilina	40 km
Vzdialenosť do mesta Rajec	- Rajec	20 km

#### 3.1 Vymedzenie územia

V rámci územno-správnej organizácie patrí riešené územie k osídleniu vidieckeho významu v okrese Považská Bystrica v Trenčianskom kraji. Kataster obce pozostáva z 1 katastrálneho územia Ďurďové. Hranice katastrálneho územia obce tvoria ďalej hranice katastrálnych území obce Čelkova Lehota, Pružina, Domaniža, k.ú. Zemianska Závada a Podskalie.

#### 3.2 Geomorfologické a geologické pomery

Katastrálne územie Ďurďového sa rozprestiera medzi Strážovskými vrchmi a Súľovskými skalami, v južnej časti Domanižskej kotliny. V severnej časti katastra zasahuje územie do chránenej oblasti Strážovských vrchov s bralnými a krasovými útvarmi – treťohorné horniny. Najvyšší vrch v tejto oblasti je „Stráne“ (836,7 m. n. m). Obec Ďurďové patrí do oblasti CHKO Strážovské vrchy. Geologické podložie vzniklo prevažne v mladších druhohorách, pôda prevažuje vápenatka, tzv. rendzina s vysokým obsahom hlinito-ílových častí a kamienka.

#### 3.3 Hydrologické pomery

Hlavným recipientom na území je vodný tok Pružinka, ktorého pravostranný prítok Ďurďovský potok vyteká nad obcou Ďurďové. V intraviláne obce je na dvoch miestach prekrytý v dĺžke cca 70 m a v dolnej časti obce je potok čiastočne regulovaný. Časť obce „Povrážky“ je na pomerne bohatom ložisku spodnej vody, niektoré pramene majú výborné parametre kvality vody. v 50 rokoch bol realizovaný geologický prieskum, kde sú predpoklady na geotermálnu vodu

#### 3.4 Klimatické pomery

Klimatické pomery sú charakterizované kotlinovou a horskou klímou. Kotlinová klíma je miernu teplá, až chladná, vlhká, až veľmi vlhká, s malou inverziou teplôt. Priemerná teplota v januári je -3°C, v júli 18°C, priemerné ročné zrážky sa pohybujú okolo 860 mm. Priemerná dlhodobá ročná teplota vzduchu za obdobie rokov 1975 - 1997 je 8,0 °C. V dlhodobom normále je najteplejším mesiacom júl s priemernou mesačnou teplotou vzduchu 17,7 °C, najchladnejším január -2,8 °C. Zrážkovo najbohatší je mesiac jún v ktorom spadne v priemere 97,7 mm zrážok. Naopak dlhodobé zrážkové minimum pripadá na mesiac február (37,7 mm).



### 3.5 Rastlinstvo a živočíšstvo

#### Rastlinstvo

Vyznačuje sa bohatou vápencovou flórou so zastúpením teplomilných panónskych druhov, horských a vysokohorských karpatských druhov. Územie je bohaté na skalné útvary, z nich najatraktívnejšie boli vyhlásené za maloplošné chránené územia. Pestré mikroklimatické podmienky územia umožnili osídlenie teplomilným druhom na výhrevných južne orientovaných skalách, zástupcovia horskej flóry našli útočisko na chladnejších tienených skalných stenách a úžľabinách na severných svahoch, niekedy aj v pomerne malej nadmorskej výške. Podstatný vplyv na charakter flóry má aj severo - južná orientácia pohoria.

Dominantnými travinnými druhmi skalných mačtinových spoločenstiev sú kostrava tvrdá, ostrevka vápnomilná a ostrica nízka. Z horských druhov sa tu nachádzajú astra alpínska, hlaváč lesklý, a výslnných južne orientovaných skalných stenách rastú teplomilné druhy ako, bodliak kopcový, cesnak bledožltý, devätorka rozprestretá, deväťorník veľkokvetý, deväťorníkovec sivý, guľôčka bodkovaná. V katastrálnom území obce sa nachádzajú aj ďalšie chránené kvety: kavyl pôvabný, prvosienka holá, astra alpínska, zvonček karpatský, hmyzovník, poniklec, veternica lesná, ľalia zlatohlavá, skalník čieroplodý.

#### Živočíšstvo

Vyznačuje sa veľkou diverzitou. Okrem lesných druhov sú hojné i druhy vyskytujúce sa v skalných, lúčnych, xerothermných a mokraďových biotopoch.

Vo vápňitých prameniskách žijú vzácne druhy mäkkýšov – glaciálny relikt pimprlík močiarny a pimprlík mokraďový. Obidva sú zároveň aj druhy európskeho významu. V NPR Súľovské skaly bol zistený v trávnaťoch xerothermných lokalitách veľmi vzácny druh pavúka komôrkár pontický, ktorý je kriticky ohrozený a v súčasnosti je známy len z niekoľkých lokalít v rámci Slovenska.

Z obojživelníkov boli zaznamenané: salamandra škvrnitá, mlok bodkovaný, mlok horský, kunka žltobruchá, ropucha bradavičnatá. Z plazov sa tu vyskytuje: jašterica bystrá, jašterica živorodá, slepúch lámavý, užovka obojková.

Na skalné biotopy je viazaný s okol sťahovavý. Strážovské vrchy sú jedným z pohorí, kde má optimálne podmienky a hustotu populácie. Výskyt orla skalného je veľmi ojedinelý. Koncom zimy môžeme počuť na viacerých skalnatých lokalitách húkanie výra skalného. Jeho silueta je zobrazená aj v znaku CHKO Strážovské vrchy.

Každoročne je monitorovaná početnosť veľkých šeliem (vlk, rys, medveď). Správa CHKO Strážovské vrchy každoročne uskutočňuje monitoring prítomnosti vydry riečnej na vybraných tokoch.

### 3.6 Chránené územia

Katastrálne územie obce Ďurďové patrí spolu s obcami Trstie, Slopná, Pružina, Zemianska Závađa, Sádóčné, Podskalie, Počarová, Malé Lednice, Horný Moštenec, Zemiansky Kvašov, Plevník-Drienové, Domaniža, P. Bystrička, P. Teplá, Podmanín, Praznov, Bodiná, Kostolec, Vrchteplá Záskanie a Prečín do chránenej krajinej oblasti CHKO Strážovské vrchy. Vyhlásené bolo za účelom ochrany pozoruhodných tvarov reliéfu, najmä braľných a krasových foriem,



tiesňav, hrebeňov, erózných kotlín, biofondu a genofondu rastlinných a živočíšnych spoločenstiev a ukážkových častí krajiny Strážovských a Súľovských vrchov.

V zmysle zákona NR SR č. 543/2002 Z.z. o ochrane prírody a krajiny platí pre riešené územie I. stupeň ochrany a spadá do CHKO Strážovské vrchy s druhým stupňom ochrany.

Chránené vtáčie územie Strážovské vrchy a patrí teda do lokality so zvláštnou ochranou lokality Natura 2000.

Územie obce patrí do lokality Natura 2000. Natura 2000 je názov sústavy chránených území členských krajín Európskej únie a hlavným cieľom jej vytvorenia je zachovanie prírodného dedičstva, ktoré je významné nielen pre príslušný členský štát, ale najmä pre EÚ ako celok. Táto sústava chránených území má zabezpečiť ochranu najvzácnejších a najviac ohrozených druhov voľne rastúcich rastlín, voľne žijúcich živočíchov a prírodných biotopov vyskytujúcich sa na území štátov Európskej únie a prostredníctvom ochrany týchto druhov a biotopov zabezpečiť zachovanie biologickej rôznorodosti v celej Európskej únii.

### **3.7 Nerastné bohatstvo**

Ložisko Ďurďové leží asi 2 km západne od obce Ďurďové a tvorí ho JZ svah kóty Klokočová (516,2 m n.m.). Ložiskovú surovinu reprezentujú svetlosivé zlepence až brekcie tvorené okrúhliakmi a úlomkami dolomitov, vzácnejšie aj vápencov. Základná hmota zlepenčov je prevažne vápencová, menej dolomitová a miestami je úplne rozložená. Hrúbka suroviny je 5 - 95 m. Skrývku na ložisku tvorí zahmlená, kamenitá sutina hrúbky 0,2 - 1,1 m. Otvorené je na severe stenovým lomom, v ktorom sa už dávnejšie neťaží. V časti „Valienky“ sa nachádza ložisko piesku.

Surovinu je možné využiť na prípravu mált a betónov, na násypy pri stavbe ciest, ako drobné kamenivo do asfaltového betónu. Pred použitím je nutné surovinu upravovať drvením a triedením.



#### 4. Technická infraštruktúra

Tabuľka č. 5 Stav technickej infraštruktúry

Infraštruktúra	Ukazovateľ	Súčasný stav	Budúci stav
Pošta	áno/nie	nie	nie
Káblová televízia	áno/nie	áno	nie
Verejný vodovod	pokrytie v %	nie	áno
Vlastný zdroj pitnej vody	názov/výdatnosť	áno 4,6l ?	áno, ako zdroj verejného vodovodu
Verejná kanalizácia dažďová	pokrytie v %	nie	nie
Kanalizačná sieť pripojená na ČOV	pokrytie v %	nie	nie
Rozvodná sieť plynu	pokrytie v %	nie	nie
Pripojenie na sieť internet	WIFI	áno	áno
Verejný internet	áno/nie	nie	áno
Verejný prístupový bod	áno/nie	áno	áno
Internetová kaviareň	áno/nie	nie	nie
Počet počítačov pre verejný prístup do siete internetu	počet	1	1
Pokrytie signálom Orange	%	90	100
Pokrytie signálom Telekom	%	60	100
Pokrytie signálom O <sub>2</sub>	%	60	100
Verejné studne	počet	4	4
Pramene pitnej vody	počet/výdatnosť	70	80
Vodajemy	počet	2	2
Priemyselná zóna-výrobná	počet firiem	nie	nie
Priemyselná zóna-skladové hospodárstvo	Skladová plocha v m <sup>2</sup>	nie	nie
Skládka TKO	áno/nie	nie	nie
Separovaný zber	áno/nie	áno	áno
Zberný dvor pre separovaný zber	áno/nie	nie	áno
Kompostoviško	áno/nie	nie	áno
Cintorín	počet	áno	nie
Dom smútku	počet	nie	áno



#### **4.1 Odkanalizovanie a čistenie odpadových vôd**

Obec Ďurďové doteraz nemá vybudovanú kanalizačnú sieť a odpadové vody sú zachytávané do jednotlivých nepriepustných žump a časť voľne vyteká do potoka. Perspektívne sa uvažuje s vybudovaním kanalizácie, alebo o vybudovaní individuálnych kolektívnych ČOV. Považskobystrická vodárenská spoločnosť na základe vypracovanej štúdie firmou Hydroprojekt, a.s. Praha neuvažuje s výstavbou ČOV v horizonte 30 rokov, so stavbou vodovodu však áno. Obec má záujem o vybudovanie vlastného vodovodu v obci

#### **4.2 Zásobovanie pitnou vodou**

Zásobovanie pitnou vodou je nevyhovujúce nakoľko obec nemá vlastný vodovod a občania využívajú iba vlastné studne, kde kvalita vody je otázná. Môže vykazovať veľmi nízke hodnoty dusičnanov a však z mikrobiologického hľadiska nemusí byť vhodná na pitie. Preto nielen z hľadiska ochrany životného prostredia je potrebné v obci vybudovať vodovod, kanalizáciu a čističku odpadových vôd.

Chránené vodné zdroje sa v obci nenachádzajú. Hlavným recipientom na území je vodný tok Pružinka, ktorého pravostranný prítok Ďurďovský potok vyteká nad obcou Ďurďové. V intraviláne obce je na dvoch miestach prekrytý v dĺžke cca 70 m a v dolnej časti obce je potok čiastočne regulovaný.

Od roku 1998 má obec vyprojektovanú stavbu vodovodu a vydané platné stavebné povolenie, doposiaľ sa výstavba vodovodu neuskutočnila nakoľko v obci neboli poskytnuté finančné zdroje na jeho stavbu.

#### **4.3 Zásobovanie elektrickou energiou**

V obci Ďurďové sa nachádza 1 transformátor o výkone TR1 – 160 kVA. Sekundárna sieť je v obci prevedená vzdušným vedením na betónových stĺpoch a vyžaduje si kompletnú rekonštrukciu.

Verejné osvetlenie je prevedené výbojkovými svietidlami a je uchytené na stĺpoch NN siete. Osvetlenie bude do konca roka 2015 vymenené za Ledkové, nakoľko obec získala NFP. NN sieť je v dezolátnom stave, a dokonca nedostatočné pre potreby občanov. Kapacita siete a transformátora je nedostatočná, je potrebné urobiť rekonštrukciu a osadiť ešte jednu VN trafostanicu v dolnej časti obce

#### **4.4 Zásobovanie plynom a teplom**

V súčasnej dobe obec Ďurďové nie je plynofikovaná. Obec má vypracovanú štúdiu plynofikácie obce. Občania na vykurovanie obydľí využívajú tuhé palivo.

V obci sa neuvažuje o plynofikácii. Skôr sa chce orientovať na vykurovanie formou peliet a šiepkov – teda BIOMASA, ktorej je v obci dostatok.



#### **4.5 Obecný rozhlas a verejné osvetlenie**

Rozvod miestneho rozhlasu je vybudovaný a situovaný na stĺpoch verejného osvetlenia. Verejné osvetlenie je výbojkovými svietidlami realizované vzdušným vedením po betónových stĺpoch nízkonapäťovej siete. Osvetlenie bude zrekonštruované do konca roka 2015, verejný by potreboval čiastočnú rekonštrukciu.

#### **4.6 Telekomunikačné zariadenia**

V obci Ďurďové sa nenachádza prevádzka poskytovania poštových služieb. Obyvatelia využívajú poštu v obci Pružina.

Pevná linka je v obci, ale je slabá a kapacitné už preplnená. Signál Orange je tu slabý, kolíše, Telecom O2 je na tom ešte horšie. V obci máme Internet cez WIFI vysieláč. Obec chce doceliť aby bola natiahnutá optická dátová sieť, uvažuje sa z napojením z Domaniže.

#### **4.7 Odpadové hospodárstvo**

Likvidáciu odpadu v obci Ďurďové zabezpečuje firma Chudovský a.s. Z obce sa komunálny odpad odváža jedenkrát za dva týždne na skládku odpadu vo Sverepci.

V obci sa triedia: plasty, sklo, papier a elektroodpad. Plasty sa odkladajú do PET vriec, ktoré občanom poskytuje obec a sa odvážajú z obce raz za mesiac. Sklo sa odváža asi každých 10 týždňov. Dva krát do roka obec zabezpečuje aj odvoz elektronického odpadu. spôsob a forma separácie je nedostatočná, V obci chceme vybudovať zberný dvor, občanom chceme distribuovať zberné nádoby na separovaný zber, ktoré by sme pravidelne zväžali do zberného dvora. Taktiež chceme vybudovať kompostáreň



## 5. Doprava

Celý región má veľmi dobrú dopravnú polohu, nakoľko sa tu koncentruje viacero celoštátnych väzieb európskeho významu ako napríklad trasa Terst – Bratislava. Trenčín – Žilina – Košice – Ukrajina (diaľnica D1). Okresom prechádza i stredný severojužný koridor Ponitriansko – trenčiansko – žilinský. Okres ťaží i z blízkosti s Českou republikou, kde je dobré dopravné spojenie cestnou, ale i železničnou dopravou. Významnou dopravnou križovatkou v tomto smere je najmä mesto Púchov s priamy železničným napojením na Českú republiku. Obce okresu ťažia i z dobudovanej časti diaľnice D1, ktorá spája 2 krajské mestá Trenčín a Žilina, ktoré okrem dobrého dopravného napojenia využívajú i leteckú dopravu, nakoľko v Trenčíne je letisko, ktoré bolo pôvodne určené na vojenské lety, dnes je využívané i na lety civilné. V Žiline sa nachádza letisko so štatútom medzinárodného letiska s nepravidelnou dopravou

### 5.1 Cestná

Hlavnou dopravnou osou územia je štátna cesta III. triedy 06155, ktorá plní funkciu zbernej a obslužnej komunikácie územia. Šírka cesty je 6 m.

Jestvujúce miestne komunikácie nie sú v dobrom stave - potrebná je ich kompletná rekonštrukcia. V obci nie sú vybudované chodníky.

### 5.2 Miestna

Miestne komunikácie sú upravované z rozpočtu obce postupne podľa nutnosti.

Miestnu dopravnú sieť tvoria miestne komunikácie s asfaltovou povrchovou úpravou. Nie sú vybudované chodníky, cesty sú síce v časti intravilánu obce v dobrom stave, ale ostatná časť ciest, ako aj cesty v extraviláne sú v dezolátnom stave. Upozorňujem, že v extraviláne našej obce stoja aj rodinné domy. Chceme vybudovať miestne cesty, chodníky, dokonca cyklotrasu.

### 5.3 Hromadná

Obyvatelia majú možnosť využiť dopravné služby SAD Trenčín. Spoje sú buď priamo do Považskej Bystrice a naopak, alebo sú spojené s prestupom v obci Visolaje. Denne celkovo odchádza z obce cca. 20 spojov v pracovných dňoch. Prvý autobus odchádza z obce v pracovných dňoch o 04:35 hodine a posledný o cca. 21:13 hodine. Z Považskej Bystrice do obce odchádza prvý autobus o 05:25 hodine, posledný o 22:43, v celkovom počte cca. 21 spojov. Uvedenú frekvenciu autobusového spojenia možno považovať za primeranú, vzhľadom na veľkosť obce.





#### **5.4 Statická**

V obci je v prevažnej miere zástavba rodinných domov. Obyvatelia parkujú vo dvoroch, alebo využívajú vlastné garáže. Pre zariadenia občianskej vybavenosti a služieb, ako aj pre bežné potreby odstavenia motorových vozidiel slúžia plochy vedľa miestnych komunikácií alebo priamo krajnice vozoviek.

Plochy statickej dopravy sa nachádzajú pred objektom obecného úradu, kultúrneho domu, pred kaplnkou a miestnym obchodom. Sú v neuspokojivom stavebno-technickom stave. V nasledujúcom období je treba previesť ich rekonštrukciu .

Plánuje sa vybudovanie parkovísk na začiatku obce, kvôli plánovanému turistickému chodníku na naše skaly a kríž, parkovisko pred cintorínom, parkovisko pred Kaplnkou, pred obchodom a kultúrnym domom, ktorý je na námestí. Chodníky nie sú vhodné, nakoľko je úzka cesta, ale skôr cyklotrasy.

#### **5.5 Železničná**

Intravilánom obce, neprechádza železničná trať, obyvatelia majú možnosť využiť kombinovaný druh dopravy v spojení cestná hromadná doprava a železničná doprava. Vlakové stanice sa nachádzajú v okresnom meste vzdialenom cca. 10 km.

#### **5.6 Vodná a Letecká**

V okrese sa nenachádza letisko. Najbližšie letecké služby môžu obyvatelia využiť v meste Žilina, prípadne v krajskom meste Trenčín.

Vodná doprava sa na Slovensku vykonáva na riekach:

- Dunaj (172 km)
- Váh (78,8 km)
- Bodrog (7,8 km)

Na ostatných vodných plochách sa vykonáva prevažne rekreačná a technologická plavba.

Pre lodnú osobnú i nákladnú dopravu má na Slovensku zásadný význam rieka Dunaj, ktorá je najvýznamnejšou riečnou dopravnou tepnou.



## 6. Demografia

Pre určenie situácie v obci, úrovne jej sociálneho rozvoja, ale i samotnej kvality života v obci slúži viacero ukazovateľov medzi ktoré patrí i vývoj počtu obyvateľstva, prirodzený prírastok/úbytok obyvateľstva, hustota obyvateľstva a iné.

### 6.1 Vývoj počtu obyvateľov

Celoslovenský trend je znižovanie počtu obyvateľov, ktorý je spojený so starnutím populácie, s nižšou pôrodnosťou a vyššou úmrtnosťou.

Tabuľka č. 6 Vývoj počtu obyvateľov

Rok	2006	2007	2008	2009	2010	2011	2012	2013	2014
Počet obyvateľov	181	172	162	149	155	155	157	151	151

Celkový počet obyvateľov vykazuje v sledovanom období úbytok obyvateľstva. Od roku 2006 do roku 2014 sa znížil počet obyvateľov zo 181 na 151 obyvateľov.

### 6.2 Prirodzený prírastok/úbytok obyvateľstva

Prirodzený prírastok, resp. úbytok obyvateľstva je rozdiel medzi narodenými a zomretými obyvateľmi v obci. Celoslovenský trend je spojený s vyššou mierou úmrtnosti ako pôrodnosti. Migračné saldo je rozdiel medzi počtom prisťahovaných a odsťahovaných v obci. Celkový prírastok je súčet prirodzeného prírastku a prírastku sťahovaním.

Tabuľka č. 7 Celkový prírastok obyvateľstva

Rok	Prirodzený prírastok/úbytok	Migračné saldo	Celkový prírastok
2006	1	-9	-8
2007	-2	-7	-9
2008	-4	-6	-10
2009	-3	-10	-13
2010	2	4	6
2011	0	-1	-1
2012	-1	3	2
2013	-3	-3	-6
2014	-1	1	0

Z tabuľky uvedenej vyššie vyplýva, že obec Ďurďové má záporné hodnoty v počte narodených a zomretých obyvateľov. Celkový prírastok sa v sledovanom období pohybuje v zápornom horizonte, v roku 2014 sa stav vyrovnal. Obec už podnikla určité kroky, aby sa do obce vrátili mladí ľudia, kde obec vyvíja max. úsilie pre predaj starých domov, a tiež plánujeme pripraviť v krátkej budúcnosti stavebné pozemky. Záujem o bývanie v obci je vyššie, ako môžeme zabezpečiť, avšak musíme pripraviť infraštruktúru a stav. Pozemky.



### 6.3 Veková štruktúra

Tabuľka vekovej štruktúry obyvateľstva predstavuje rozdelenie obyvateľov do troch kategórií podľa veku. Ide o obyvateľov v predproduktívnom veku, produktívnom veku a poproduktívnom veku. Na základe tejto štatistiky možno určiť či ide o obec so staršími obyvateľmi, ktorá má nižší rozvojový potenciál, alebo o obec s mladými rodinami, kde možno očakávať nárast obyvateľstva.

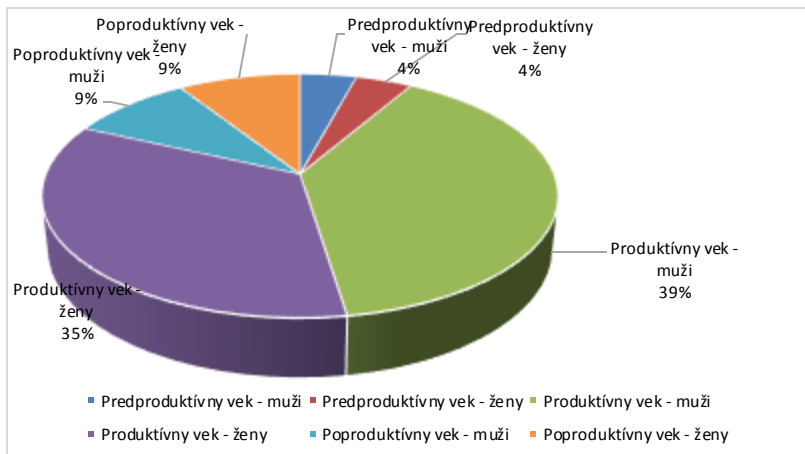
**Komentár od [o1]:** obec je predurčená pre postavenie domova dôchodcov, kde by v pokoji mohli občania dožiť. A je to aj cieľom obce

Tabuľka č. 8 Veková kategória obyvateľstva

Veková kategória	2006	2007	2008	2009	2010	2011	2012	2013	2014
Počet obyvateľov v celkom	181	172	162	149	155	155	157	151	151
Predproduktívny vek – muži (0-14)	13	12	10	6	6	7	8	7	6
%	7,2	7,0	6,2	4,0	3,9	4,5	5,1	4,6	4,0
Predproduktívny vek – ženy (0-14)	19	18	16	12	12	8	8	5	6
%	10,5	10,5	9,9	8,1	7,7	5,2	5,1	3,3	4,0
Produktívny vek – muži (15-59)	58	51	50	51	52	58	58	56	56
%	32,0	29,7	30,9	34,2	33,5	37,4	36,9	37,1	37,1
Produktívny vek – ženy (15-54)	57	45	42	37	41	50	50	50	49
%	31,5	26,2	25,9	24,8	26,5	32,3	31,8	33,1	32,5
Poproduktívny vek – muži (60+)	9	14	15	15	16	11	11	12	13
%	5,0	8,1	9,3	10,1	10,3	7,1	7,0	7,9	8,6
Poproduktívny vek – ženy (55+)	25	32	29	28	28	21	22	21	21
%	13,8	18,6	17,9	18,8	18,1	13,5	14,0	13,9	13,9



**Graf č.1:** Veková kategória obyvateľstva v obci Ďurďové za rok 2014

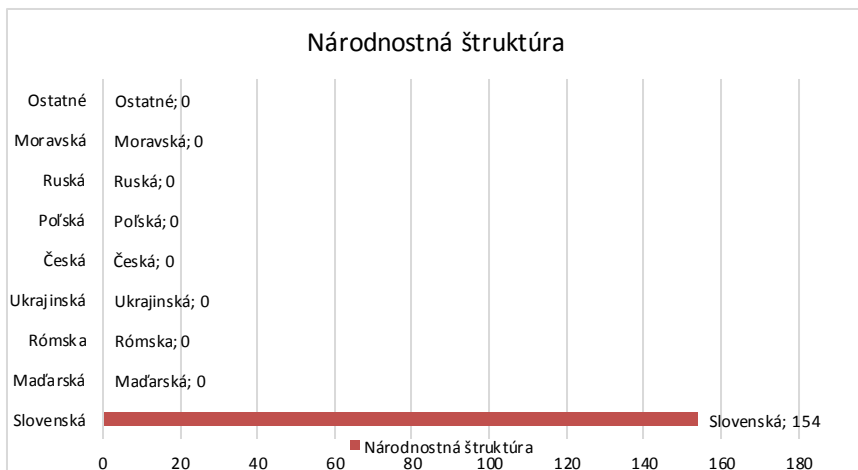


Z tabuľky a grafu vyplýva, že v obci sa nachádza najväčší podiel obyvateľov v produktívnom veku, spolu až 74%. V predproduktívnom veku je 8% obyvateľstva a poproduktívnom veku 18% obyvateľov. Uvedený trend vykazuje starnutie obyvateľov.

#### 6.4 Národnostná štruktúra

Národnostná štruktúra v obci je ukazovateľom problematiky národnostných menšín, ich komunitného života a začlenenia do spoločnosti. Vzhľadom na blízkosť hraníc s Českou republikou je možné očakávať nárast českých občanov v obci.

**Graf č. 2:** Národnostná štruktúra obyvateľstva v obci Ďurďové



V obci Ďurďové sa všetci obyvatelia prihlásili k slovenskej národnosti.



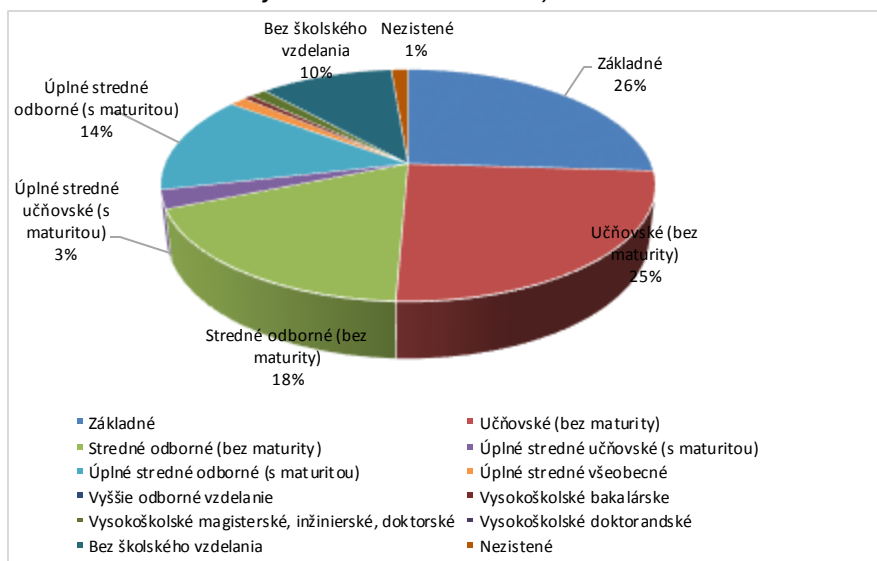
### 6.5 Vzdelanostná štruktúra

Vzdelanostná štruktúra predstavuje nielen úroveň vzdelania obyvateľov, ale i ich uplatnenia na trhu práce.

Tabuľka č. 9 Vzdelanostná štruktúra

Najvyšší skončený stupeň školského vzdelania	Spolu
Základné	40
Učňovské (bez maturity)	38
Stredne odborné (bez maturity)	28
Úplne stredne učňovské (s maturitou)	4
Úplne stredne odborné (s maturitou)	21
Úplne stredne všeobecné	2
Vyššie	0
Vysokoškolské bakalárske	1
Vysokoškolské magisterské, inžinierske, doktorské	2
Vysokoškolské doktorandské	0
Ostatný bez udania školského vzdelania	2
Ostatný bez školského vzdelania	16
Súhrn	154

Graf 3 :Vzdelanostná štruktúra obyvateľstva v obci Ďurďovce



Vzdelanostná štruktúra obyvateľov obce má nasledovnú štruktúru. Najväčší podiel vzdelania je základné, nasleduje učňovské bez maturity a úplne stredné odborné s maturitou. Vysokoškolské vzdelanie majú 2 obyvatelia.



## 7. Ekonomická štruktúra

Ekonomickú štruktúru vytvárajú podnikateľské subjekty a lokované v obci a ich zameranie. Podieľajú sa na tvorbe hrubého domáceho produktu, ponúkajú pracovné príležitosti a s tým súvisiace osobné dôchodky pre obyvateľstvo, prispievajú k rozvoju obce prostredníctvom miestnych daní. Sú teda hlavnou silou ekonomického rozvoja v obci. Na ekonomickom rozvoji obce sa podieľa i miestna samospráva, predovšetkým vytváraním podmienok pre rozvoj podnikania, ale i priamou podnikateľskou činnosťou.

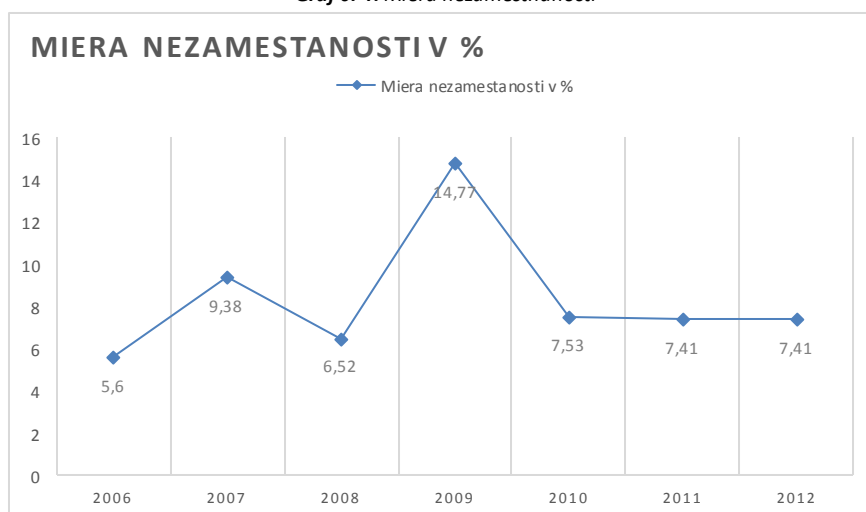
### 7.1 Miera nezamestnanosti

Vyjadruje pomer počtu nezamestnaných k počtu ekonomicky aktívneho obyvateľstva.

Tabuľka č. 10 Miera nezamestnanosti

Rok	2006	2007	2008	2009	2010	2011	2012
Miera nezamestnanosti v %	5,6	9,38	6,52	14,77	7,53	7,41	7,41

Graf č. 4: Miera nezamestnanosti



Miera nezamestnanosti bola v obci zvýšená v rokoch 2008-2009 kedy stúpila o takmer 8 % bodov. Išlo o celoslovenský prejav svetovej krízy. Od roku 2009 vidieť jej klesanie.



### 7.2 Evidovaní uchádzači o zamestnanie

Predstavuje počet ekonomicky aktívneho obyvateľstva, ktorí hľadajú prácu a sú ihneď pripravení nastúpiť do zamestnania.

Tabuľka č. 11 Evidovaní uchádzači o zamestnanie

Rok	2006	2007	2008	2009	2010	2011	2012	2013	2014
Počet	4	9	6	13	7	8	7	9	4

V rokoch 2008-2009 sa počet uchádzačov o zamestnanie zvýšil. V nasledujúcich rokoch klesal, v roku 2013- 2014 sú evidovaní 9 uchádzači o zamestnanie.

### 7.3 Evidencia podnikateľských subjektov

Formulár č. A 1 Evidencia podnikateľských subjektov

Číslo	Názov PO/sídlo/Sk NACE:
<u>1</u>	M.P.E., s.r.o.
<u>2</u>	EKORAJ ĎURĎOVÉ, s. r. o.
<u>3</u>	Potraviny Marka

Formulár č. A 2 Evidencia mimovládnych organizácií

Formulár č. A 5 - Evidencia mimovládnych organizácií	
P. č.	Názov:
<u>1</u>	DHZ Ďurďové
<u>2</u>	Pozemkové spoločenstvo Urbár Ďurďové



## 8. Sociálna infraštruktúra

### 8.1 Domový a bytový fond

V roku 2014 tvorí v obci bytový fond 74 rodinných domov. Trvalo obývaných bytov bolo 70. Rozvoj bytového fondu v obci sa uskutočňuje prostredníctvom rozvoja. Obyvatelia obce podľa tradície a prieskumov majú záujem prevažne o samostatne stojace rodinné domy.

Cieľom je teda zvýšenie predpokladaného nárastu obyvateľstva a vytvorenie priaznivých podmienok pre zvýšenie kvality bývania. Individuálna bytová výstavba sa bude realizovať prednostne v zastavanej časti obce v existujúcich prielukách, na voľných plochách a tiež formou prestavieb a nadstavieb existujúceho bytového fondu.

### 8.2 Školstvo

Materská škola sa v obci Ďurďové nenachádza. Do roku 1976 sa v obci nachádzala základná škola, ktorá bola postavená v roku 1922, avšak na základe uznesenia obecného zastupiteľstva sa zrušila, nakoľko v obci bol nedostatok žiakov pre jej udržanie.

Žiaci z obce Ďurďové dochádzajú do základnej školy v Pružine a deti predškolského veku do MŠ v Pružine.

### 8.3 Zdravotníctvo

V obci nie je zdravotné stredisko pre deti ani pre dospelých. Praktický lekár pre dospelých a lekár pre deti a dorast v obci Pružina, ktorá je vzdialená 6 km.

Najbližšia nemocnica s poliklinikou sa nachádza v Považskej Bystrici cca vzdialená 19 km. Rýchla záchranná služba príde do obce približne za 15-20 minút.

### 8.4 Sociálna starostlivosť

Domov dôchodcov sa v obci nenachádza. Sociálnu starostlivosť obec zabezpečuje podľa individuálnych potrieb.

V súvislosti s predpokladaným nárastom podielu staršieho obyvateľstva bude potrebné zabezpečiť v obci prevádzku sociálnych služieb pre obyvateľov v poproduktívnom veku, poprípade bude potrebné rozšíriť sieť opatrovateľskej služby a vytvoriť podmienky pre starších občanov.

V obci funguje dnes len individuálna opatrovateľská služba, ale chceme vybudovať domov dôchodcov nielen pre občanov obce, ale aj pre ľudí zo širokého okolia.





### 8.5 Spoločenský, kultúrny a športový život

#### Služby a spoločenský život

Základné služby pre obyvateľov poskytujú potraviny, ktoré ponúkajú aj rozličný tovar. V obci sa taktiež nachádza [farma](#) zaoberajúca sa drobným poľnohospodárstvom a chovom zvierat.

#### Ubytovanie

Obec nedisponuje žiadnym ubytovacím zariadením. V obci je však plánovaný zámer postaviť penzión s wellness pre 50 lôžok.

#### Spoločenský život a kultúra

V obci Ďurďové sa nachádza kultúrny dom so stálou úžitkovou plochou 90 m<sup>2</sup>. Je využitý ako multifunkčná budova, kde spolu sídli aj Obecný úrad a Dobrovoľný hasičský zbor. Kapacita kultúrneho domu je 40 osôb. V súčasnosti je vybavenie kultúrneho domu kultúrnymi rekvizitami len slabé. Využitie kultúrneho domu je primerané, využíva ho mládež na rôzne akcie: hranie stolného tenisu, diskotéky a tanečné zábavy. Taktiež ho využívajú miestne organizácie ako Dobrovoľný hasičský zbor, Únia žien, Spolok urbárikov na zasadnutia a schôdze. Pravidelnou spoločenskou udalosťou sú Deň matiek, MDD, HODY, Ďurďovský výstrek – has. súťaž, fašiangy, Mikuláš.

#### Šport

Z hľadiska športového vybavenia sa v obci Ďurďové buduje všestranný areál, kde sa podarilo vybudovať polyfunkčné ihrisko, tenisový kurt. Ihrisko je hodno využívané na športové aktivity občanov, ale i návštevníkov. Do budúcnosti sa plánuje dovybaviť areál dreveným zrubom, ktorý bude využívaný na kultúrne vyžitie občanov pri rôznych kultúrnych a športových akciách, hasičské súťaže s medzinárodnou účasťou.

V obci máme DHZ, ktorý vykonáva spolu s obcou všetky kultúrne akcie. Obec má športovo – kultúrny areál, v ktorom je polyfunkčné ihrisko, asfaltové ihrisko, Taktiež máme detské ihrisko, a potraviny.

#### Administratíva

Administratívu obce predstavuje obecný úrad s rozlohou 20 m<sup>2</sup>. Obecný úrad sídli v multifunkčnej budove kultúrneho domu. Služby občanom zabezpečuje starosta, ktorý pracuje pre obec bezplatne a jeden administratívny pracovník obce. V súčasnosti má obecné zastupiteľstvo 3 poslancov, 4 zriadené komisie, ktoré pracujú v oblasti životného prostredia, kultúry, financií a stavebnú komisiu. V obci sa nenachádza matrika ani pošta. Tieto služby možno vybaviť v obci Pružina.



### Cestovný ruch

Prednosťami našej obce je príroda. V obci máme možnosť využiť turistiku na dolné a horné skálie. skalné bralo Beňadik, kde vyteká voda a podľa povesti tam Panna Mária umývala Ježiška (v brale je prírodný stôl s vaničkou) a vraj mala táto voda liečivé účinky na oči. V časti „Valienky“ sa nachádza studnička Panny Márie pod „Sokolom“. Taktiež je tu možný výstup k Cyrilo-metodskému dvojramennému krížu, ktorý bol postavený v r. 2015, v noci svieti a stal sa dominantou obce. Priestor je tu aj pre hubárstvo a v budúcnosti aj pre rybárstvo. Taktiež v obci rozšírené liečivé rastliny. v Spolupráci s miestnym podnikateľom \_ Farmou je plánovaná výstavba jazdiarne pre kone, vozenie ľudí v koči a podobné.

Po zrealizovaní výstavby rybníkov a miestneho penziónu tu bude možný relax vo wellness . Silnou stránkou je tu aj bicyklovanie, nakoľko je tu priestor pre cyklotrasy. Rekreáciu poskytuje jedine okolitá príroda, aj to hlavne miestnym občanom v podobe turizmu, cykloturistiky, zbierania húb a iných lesných plodov.

Cez obec a v okolí obce vedú identifikované cyklotrasy. Napríklad : Cyklotrasa „ Z POVAŽSKEJ BYSTRICE DO DOMANIŽE“. Cyklotrasa začína v Považskej Bystrici, časti Domanižanka. Vychádza vpravo spolu so zelenou turistickou značkou. Nad Horným Moštencom klesá lesnou cestou do obce a znova so značkou pokračuje do Podskalia a Trstia. Cez Radotínsku tiesňavu prídeme postupne do Pružiny a cez Čelkovu Lehotu a Sádočné do Domaniže.

Oblasť „Sádecké vrchy“ v okolí Pružiny je poľovným revírom lesného typu o rozlohe 2200 ha. Je to revír Jeleňej, Diviačej, Srnčej a Škodnej zveri.



## 9. Vplyv miestnej samosprávy na ekonomiku obce

Na dosiahnutie cieľov v rámci rozvoja miestnej ekonomiky obce slúžia nasledovné nástroje:

- *Finančné nástroje* - daňové právomoci pozostávajúce z miestnych daní, predovšetkým dane z nehnuteľností a miestne poplatky za komunálny odpad
- *Využitie majetku* - príprava a prenájom nehnuteľností sústredené na podnikateľské aktivity
- *Marketingové nástroje samosprávy*

### 9.1 Finančné a rozpočtové hospodárenie obce

Finančné hospodárenie je riadené najmä rozpočtom obce, ktorý vyjadruje ekonomickú hospodárnosť obce. Spustením fiškálnej decentralizácie po roku 2005 boli posilnené príjmy samospráv prostredníctvom právomocí, ktoré determinovali výšku miestnych daní. Zaviedol sa systém prerozdelenia daní z príjmu fyzických osôb medzi jednotlivé obce a stali sa vlastným príjmom pre obce. Daňové príjmy predstavujú pre rozpočet processtabilné a opakovateľné zložky. Naopak nedaňové príjmy majú doplnkový charakter, ktoré vychádzajú z vlastníctva, prevodu majetku a činností obce.

Tabuľka č. 12 Bežné príjmy a výdavky

Kategória	Ekonom. klasifikácia	V EUR 2011	V EUR 2012	V EUR 2013
100	Daňové príjmy	26920	28373	30099
200	Nedaňové príjmy	39	721	891
300	Granty a transfery	65080	2000	25723
	Príjmy základnej školy	0	0	0
Bežné príjmy spolu		92039	31094	56713



## II. Analýza vonkajšieho prostredia

### 1. STEEP Analýza

STEEP analýza resp. analýza vonkajšieho prostredia zohľadňuje vplyv STEEP faktorov. Ide o faktory v oblasti sociálnej, technologickej, ekonomickej a politickej. Tieto faktory ovplyvňujú najmä miestny rozvoj. Všetky faktory sú vzájomne späté a nie je možné ich posudzovať oddelene.

#### Formulár č. A2 STEEP analýza

Sociálne prostredie	Technologické prostredie	Ekonomické prostredie	Environmentálne prostredie	Politické prostredie
Zmeny populácie-zvyšovanie počtu vysokoškolsky vzdelaných ľudí	Využívanie IKT pre komunikáciu s obyvateľstvom obce a zabezpečenie skvalitnenia verejných služieb	Využívanie doplnkových zdrojov financovania z EÚ pre spolufinancovanie projektov	Zvyšovanie environmentálneho zaťaženia	Administratívna pripravenosť SR na čerpanie finančných prostriedkov z EÚ
	Zavádzanie inovatívnych prvkov u zamestnávateľov	Nové pracovné príležitosti	Zistenie doposiaľ neobjavených environmentálnych záťaží	Komplikovaná legislatíva v oblasti verejného obstarávania
		Vyriešenie dopravného zaťaženia		
		Daňové zaťaženie		



## AIII. Zhodnotenie súčasného stavu územia

### 1. SWOT analýza

#### Formulár č. A3 SWOT

<b>Silné stránky</b>	<b>Slabé stránky</b>
<b>Hospodárske</b>	<b>Hospodárske</b>
<ul style="list-style-type: none"><li>Vhodné podmienky pre rozvoj drevospracujúceho a lesného hospodárstva</li><li>dobrá dopravná dostupnosť</li><li>vybudovaná sieť na rozvod elektrickej energie</li><li>existencia verejného osvetlenia</li><li>existencia verejného rozhlasu</li><li>vyhovujúci systém regionálnej autobusovej dopravy</li><li>existencia obecných studní</li><li>pravidelný odvoz TKO a separovanie</li><li>zhodnotenie existujúcich remesiel – ich oživenie a rozvoj</li><li>možnosť zahradníctva a ovocinárstva</li><li>spracovanie rastlín, ovocia, prvovýroby</li><li>existencia vhodných plôch pre budovanie oddychových častí</li><li>spolupráca s podnikateľským sektorom</li><li>podpora podnikateľov a vytvorenie vhodných podnikateľských podmienok</li><li>čerpanie prostriedkov EÚ</li><li>v blízkosti obce prechádzajúce cesta diaľničného typu D1 prepájajúca severnú a juhozápadnú časť Slovenska medzinárodného významu,</li><li>dostatok pracovnej sily, ktoré sú k dispozícii pre priemyselne zamerané podniky v okolí</li><li>pokrytie signálom mobilných operátorov</li><li>postupne zavádzané služby eGovernmentu a elektronizácia služieb štátnej správy a samosprávy</li></ul>	<ul style="list-style-type: none"><li>nízky rozpočet obce nedovoľuje v dostatočnej miere podporovať podnikateľské aktivity obyvateľstva,</li><li>nedostatok investičného kapitálu z vlastných zdrojov,</li><li>vysoká finančná zataženosť a administratívne bariéry obmedzujúce rozvoj podnikania,</li><li>nedostatočné využitie existujúcich výrobných kapacít,</li><li>nedostatočná podpora poľnohospodárskych podnikov,</li><li>zlý technický stav ciest a komunikácií</li><li>absencia železničnej dopravy</li><li>nízky rozpočet obce nedovoľuje potrebnú podporu podnikania</li><li>nedostatok vlastného investičného kapitálu</li><li>nedobudovaná technická infraštruktúra</li><li>odliv mladých ľudí</li><li>absencia stavebných pozemkov vo vlastníctve obce</li><li>administratívna náročnosť pri získavaní prostriedkov z fondov EÚ</li><li>nevyhovujúci stav miestnych komunikácií</li><li>nevyhovujúci stav verejného osvetlenia</li><li>absencia verejnej vodovodnej siete</li><li>absencia plynofikácie obce</li><li>absencia kanalizačnej siete</li><li>nedostatok finančných prostriedkov na údržbu technickej infraštruktúry</li><li>absencia chodníkov popri cestách a komunikáciách</li><li>nízky počet užívateľov internetu</li><li>absencia optických dátových rozvodov</li><li>absencia podnikateľských subjektov s majetkovou účasťou obce,</li></ul>
<b>Sociálne</b>	<b>Sociálne</b>
<ul style="list-style-type: none"><li>existencia poľovných revírov</li><li>existencia cyklotrás</li><li>existencia turistických chodníkov</li><li>existencia domu kultúry</li><li>dobře fungujúca spolková činnosť</li><li>dlhoročná história obce, tradície,</li><li>pravidelné kultúrne aktivity : oslava Dňa matiek, posedenie s prestárlymi občanmi, kultúrne akcie pre deti na MDD, Mikuláš, hasičská súťaž, divadelné predstavenia, stavenie májov, víťanie detí do života, jubilejné sobáše, spoločenské plesy, zábavy a diskotéky,</li><li>udržované tradície a zvyky : obecný ples, stavenie májov, víťanie detí do života, oslavy výročia obce</li><li>rozvoj a uchovávanie kultúrnych tradícií a folklóru,</li><li>dobré kultúrne povedomie obyvateľov,</li><li>strategická východisková poloha na poznávacíe výlety do širšieho okolia obce,</li></ul>	<ul style="list-style-type: none"><li>nedostatok finančných prostriedkov na údržbu existujúcich a výstavbu nových športovo-rekreačných objektov</li><li>nedostatočné materiálne zabezpečenie a podpora talentovanej mládeže</li><li>nedostatok finančných prostriedkov pre činnosť kultúrnych zariadení a ich rozvoj</li><li>nerozvinutá kultúrna turistika</li><li>slabá propagácia kultúrnych aktivít obce</li><li>nedostatočne rozvinutý cestovný ruch</li><li>nedostatočná informovanosť obyvateľstva o možnostiach podnikania v cestovnom ruchu</li><li>nedostatočná propagácia obce a regiónu</li><li>nedostatočná spolupráca s cestovnými kancelárkami</li><li>slabá propagácia ľudových tradícií a remesiel, ako i miestnych špecifik</li><li>nedostatok športovísk potenciálne využiteľných návštevníkmi obce</li><li>chýba rekreačné zázemie obce,</li></ul>
<b>Environmentálne</b>	<b>Environmentálne</b>



## PROGRAM HOSPODÁRSKEHO A SOCIÁLNEHO ROZVOJA OBCE ĎURĎOVÉ

<ul style="list-style-type: none"> <li>• prírodné bohatstvo s lesmi, pasienkami,</li> <li>• veľké plochy lesov vhodných na rekreáciu,</li> <li>• vysoká hustota vzácných prírodných úkazov,</li> <li>• existencia separovaného zberu,</li> <li>• zabezpečený systém odvozu a likvidácie komunálneho odpadu,</li> <li>• fungujúci systém odvozu a likvidácie TKO,</li> <li>• existencia protipovodňových opatrení na rieke Váh,</li> </ul>	<ul style="list-style-type: none"> <li>• 98 % obyvateľstva využíva pevné palivá pri zásobovaní teplom,</li> <li>• v širšom okolí prítomné výrobné prevádzky spôsobujúce nadmernú produkciu poľietavých častíc prachu,</li> <li>• narastanie individuálnej automobilovej a motocyklovej dopravy na diaľnici D1,</li> <li>• nízka miera vynútiteľnosti práva v oblasti ŽP,</li> <li>• nedostatočná informovanosť obyvateľstva o stave ŽP,</li> <li>• nedostatok technických kapacít zberu, dopravy, triedenia, zhodnocovania a likvidácie odpadov,</li> <li>• sídlo ekologicky záťažových prevádzok v Považskej Bystrici,</li> <li>• kyslé dažde znehodnocujúce lesný porast v okolí,</li> <li>• nadmerné využívanie umelých hnojív spôsobujúce acidifikáciu pôdy,</li> <li>• existencia čiernych skládok,</li> </ul>
<b>Príležitosti</b>	<b>Ohrozenia</b>
<b>Hospodárske</b>	<b>Hospodárske</b>
<ul style="list-style-type: none"> <li>• využitie prírodného potenciálu (rozvoj ekoturizmu)</li> <li>• nadviazanie nových partnerstiev na úrovni SR a aj v zahraničí</li> <li>• orientácia na efektívne partnerstvá a kooperáciu aktérov regionálneho rozvoja</li> <li>• vysporiadanie pozemkov</li> <li>• podpora rozvojových investícií,</li> <li>• vytvorenie nových pracovných miest najmä v malom a strednom podnikaní a službách,</li> <li>• dostatok ľudských zdrojov s dostatočnými skúsenosťami v oblasti poľnohospodárstva,</li> <li>• rozšírenie drevovýroby,</li> <li>• existencia vhodných podmienok na rozvoj poľnohospodárstva, ovocinárstva</li> <li>• maximálna podpora podnikateľov a vytváranie vhodných podnikateľských podmienok,</li> <li>• rozvoj technickej infraštruktúry,</li> <li>• rozvoj informačných technológií – lepší prístup k informáciám,</li> <li>• rozvoj environmentálne vhodných technológií,</li> <li>• vytvorenie nových pracovných miest najmä v malom a strednom podnikaní a službách,</li> <li>• spájanie pravidelných, tradičných kultúrnych aktivít s podnikateľskými aktivitami, resp. organizovanie kultúrnych aktivít pre podnikateľské účely (poznávací a kultúrny turistika),</li> <li>• rekonštrukcia miestnych komunikácií,</li> </ul>	<ul style="list-style-type: none"> <li>• administratívne opatrenia obmedzujúce plnohodnotný rozvoj cestovného ruchu,</li> <li>• veľká administratívna náročnosť pre získanie financií zo štátnych dotácií a z fondov EÚ,</li> <li>• nedostatok investičného kapitálu,</li> <li>• neochota obyvateľov uskutočňovať podnikateľské aktivity,</li> <li>• malá miera podpory miest a obcí zo strany štátu,</li> <li>• zhoršujúci sa stav obecných stavieb a komunikácií,</li> <li>• absencia chodníkov popri miestnych cestných komunikáciách,</li> <li>• nevýhodné podmienky čerpania prostriedkov z EÚ fondov,</li> <li>• nevýhodné podmienky čerpania úverových zdrojov z komerčných bánk,</li> <li>• pokles rozsahu prepravy na železnici a zvyšovanie negatívnych účinkov dopravy na životné prostredie,</li> <li>• zvyšujúce sa náklady na údržbu a opravy cestnej infraštruktúry,</li> <li>• oneskorená výstavba a modernizácia cestnej siete,</li> <li>• spomalenie hospodárskeho rastu,</li> <li>• narastanie environmentálneho zaťaženia,</li> <li>• trvalý presun cestujúcich z verejnej osobnej dopravy na individuálnu dopravu,</li> <li>• nedostatočná kvalita právneho rámca výkonu činnosti verejnej správy,</li> <li>• zvyšovanie komunikačnej a administratívnej náročnosti výkonu činnosti verejnej správy vo vzťahu k externému, ako aj internému prostrediu,</li> </ul>
<b>Sociálne</b>	<b>Sociálne</b>
<ul style="list-style-type: none"> <li>• možnosť použitia 2% daní daňových subjektov na prioritné potreby zdravotníctva,</li> <li>• rozšírenie opatrovateľskej služby,</li> <li>• zakladanie mimovládnych neziskových organizácií poskytujúcich všeobecne prospešné služby,</li> <li>• podpora rozvoja sociálnych služieb, a iných opatrení, projektov a programov na podporu sociálneho začleňovania ohrozených skupín podľa ich špecifických potrieb,</li> <li>• lepšie podmienky na zladovanie prac. a rodinných povinností,</li> <li>• možnosti získania finančných prostriedkov z fondov EÚ</li> <li>• zvýšenie počítačovej gramotnosti obyvateľstva, žiakov</li> </ul>	<ul style="list-style-type: none"> <li>• rast počtu obyvateľov v seniorskej kategórii,</li> <li>• zhoršujúca sa sociálna situácia niektorých skupín obyvateľstva,</li> <li>• nedostatočný záujem zamestnávateľov o udržateľnosť vytvorených pracovných miest,</li> <li>• zvyšujúci sa počet klientov odkázaných na pomoc iných nysystematickou preventívnou prácou v prirodzenom rodinnom a otvorenom prostredí,</li> <li>• zvyšujúce sa finančné náklady na sociálne služby a iné opatrenia pretrvávajúcim poskytovaním tradičných foriem pomoci a služieb pobytového charakteru a riziko znižovania kvality života občanov finančnou</li> </ul>



## PROGRAM HOSPODÁRSKEHO A SOCIÁLNEHO ROZVOJA OBCE ĎURĎOVÉ

<ul style="list-style-type: none"><li>a učiteľov</li><li>• úprava cyklotrás a turistických chodníkov</li><li>• rozvinúť kultúrne povedomie a tradície mládeže</li><li>• cezhraničná spolupráca s ČR vo všetkých oblastiach života</li><li>• lepšia koordinovanosť a propagácia podujatí obce a okolitých obcí</li><li>• obnova tradícií a remesiel</li><li>• podpora miestnych spolkov</li><li>• spolupráca s podnikmi v regióne vrátane zvýšenia prístupu žiakov k moderným strojom a zariadeniam,</li><li>• vybudovanie pódia v centre obce so štýlovým dreveným posedením,</li><li>• vybudovanie predajných stánkov,</li><li>• každoročné folklórne slávnosti,</li><li>• výstavba izby folklóru a zvyklostí obce,</li><li>• výstavba remeselného dvora,</li><li>• rozvoj sponzorovania kultúry,</li><li>• obnova zanikajúcich tradícií,</li><li>• vydanie multimediálnych propagačných materiálov o obci, jej kultúrnom dedičstve a tradícii,</li><li>• zefektívnenie spolupráce s okolitými obcami na regionálnej úrovni,</li><li>• vybudovanie vnútorného orientačného systému /označenie ulíc, budov, lokalít, orientačná mapa/,</li><li>• vydávanie obecných novín, propagačné materiály,</li><li>• možnosť rozvíjať agroturistiku,</li><li>• možnosť rozvoja oddychovej turistiky v okolí</li><li>• možnosti rozvoja cykloturistických, jazdeckých a náučných chodníkov,</li><li>• vytypovanie lokality na rozvoj rekreačných aktivít,</li><li>• výstavba rekreačného zariadenia v majetku obce,</li></ul>	<ul style="list-style-type: none"><li>• náročnosť sociálnych služieb pre klienta, nepriaznivý demografický vývoj,</li><li>• nedostatok finančných prostriedkov na údržbu existujúcich športových objektov,</li><li>• nedostatočné materiálne zabezpečenie a podpora talentovanej mládeže v jednotlivých druhoch športov, nárast sociálnej ohrozenosti mládeže,</li><li>• nedostatok finančných prostriedkov na výstavbu nových športovo-rekreačných objektov,</li><li>• neochota ľudí investovať a započat podnikateľské aktivity v cestovnom ruchu,</li><li>• zaostávanie obce v rozvoji CR sa nakoniec odrazí v úrovni kvality života jeho obyvateľov,</li><li>• predstih „konkurenčných obcí“ v oblasti poznávacej turistiky, športovej a pobytovej turistiky,</li><li>• nezáujem obyvateľov o rozvoj svojho kultúrneho povedomia,</li><li>• slabá podpora kultúry zo strany štátu a VUC,</li><li>• posun priorit mládeže ku konzumnej kultúre,</li><li>• nedostatok finančných prostriedkov na šírenie miestnej kultúry za hranice katastrálneho územia na obce,</li><li>• neuskutočnená rekonštrukcia kultúrneho domu,</li></ul>
<b>Environmentálne</b>	<b>Environmentálne</b>
<ul style="list-style-type: none"><li>• vybudovanie kanalizačnej siete</li><li>• úprava koryt a brehov riek</li><li>• zmena palivovej základne</li><li>• využívanie alternatívnych a obnoviteľných zdrojov energie</li><li>• zachovanie a propagácia prírodného dedičstva</li><li>• odstránenie zdrojov znečistenia povrchových a podzemných vôd</li><li>• zvýšiť povedomie obyvateľstva v oblasti životného prostredia</li><li>• možnosti získania finančných prostriedkov z fondov EÚ</li><li>• vybudovanie nových zberných stanovišť na separovaný odpad,</li><li>• zakúpenie nádob na sklo, papier, plasty,</li><li>• úprava verejných plôch,</li><li>• rekonštrukcia miestnych komunikácií,</li></ul>	<ul style="list-style-type: none"><li>• rozvoj „tvrdého“ turizmu, ktorý neberie ohľad na potreby miestneho obyvateľstva a prostredia</li><li>• nadmerná hospodárska činnosť negatívne vplyvajúca na stav životného prostredia</li><li>• nadmerné využívanie fosílnych palív domácnosťami</li><li>• znečistenie ovzdušia strednými zdrojmi znečistenia</li><li>• zníženie biodiverzity</li><li>• nárast množstva vyprodukovaných</li><li>• zhoršujúci sa stav životného prostredia v dôsledku nadmernej hospodárskej činnosti v ostatných častiach kraja,</li><li>• znečistenie ovzdušia veľkými zdrojmi znečistenia,</li><li>• dopady na zdravotný stav obyvateľov,</li><li>• zníženie biodiverzity,</li><li>• pretrvávajúce vykurovanie hlavne tuhými palivami,</li><li>• nárast množstva vyvázaných odpadov,</li><li>• nízka disciplína pri nakladaní s odpadmi,</li><li>• neriešenie problému existencie „čiernych“ skládok,</li></ul>

**2. Kontrolný zoznam pre hodnotenie možných rizík**

Formulár č. A5 Kontrolný zoznam pre hodnotenie možných rizík

Druh rizika	Objekt rizika	Zdroj rizika	Nežiaduce dôsledky	Pravdepodobnosť
Individuálne	Územie	Nezáujem partnerov/obyvateľov o realizáciu PHSR	Nenaplnenie stanovených cieľov PHSR	Nízka
Technické	Územie	Dopravná zaťaženosť územia	Zaťaženie životného prostredia	Nízka/Stredná
Ekologické	Územie	Zistenie doposiaľ neobjavených starých environmentálnych záťaží	Zvyšovanie znečistenia životného prostredia	Nízka
Sociálne	Územie	Nedostatočné kapacity	Odliv obyvateľstva	Nízka
Ekonomické	Územie	Neatraktívne prostredie pre investorov	Zvyšovanie nezamestnanosti	Nízka





## Strategická časť

Strategická časť obsahuje stratégiu rozvoja obce pri zohľadnení jej vnútorných špecifik a určí hlavné ciele a priority rozvoja obce pri rešpektovaní princípov regionálnej politiky v záujme dosiahnutia vyváženého udržateľného rozvoja územia.

Stratégia vyplýva z názorov a požiadaviek obyvateľov obce, zo SWOT analýzy a realizovaných a analýz. Definovanie globálneho cieľa a strategických cieľov v jednotlivých oblastiach rozvoja obce je dôležité najmä z hľadiska naplnenia rozvojových zámerov a priorít obce.

### **Obsah:**

- Vízia územia
- Formulácia a návrh stratégie
- Výber a popis strategických cieľov v jednotlivých politikách – oblastiach rozvoja (hospodárska, sociálna, environmentálna)

### 1. Vízia obce

V súvislosti s Národnou stratégiou regionálneho rozvoja, ktorá predstavuje víziu, že regióny budú schopné využívať svoj vnútorný potenciál ako svoju konkurenčnú výhodu za účelom zvyšovania kvality života lokálneho obyvateľstva, a zároveň v jednotlivých regiónoch budú znižované vnútroregionálne rozdiely:

#### *Obec Ďurďové bude*

- ekonomicky rozvíjajúca sa obec, ktorá podporuje podnikateľov vo vidieckom cestovnom ruchu, tvorbu nových pracovných miest, vybudovanie siete služieb s ponukou obchodov, turistických trás.
- Sociálne a spoločensky atraktívna obec – ktorá bude plniť funkciu miesta pre aktívny život všetkých obyvateľov, starším obyvateľom zabezpečí všetky základné potreby pre plnohodnotný život v dôchodkovom veku, opatrovateľskú službu a sociálnu starostlivosť, zdravotné ošetrovanie v dosahu, pre mladých ľudí možnosť zakladania spolkov, aktívneho stretávania sa, možnosti pre využitie voľného času, tvorba voľnočasových aktivít a spoločenského, kultúrneho a športového vyžitia, vytvorenie vhodných podmienok pre mladé rodiny s deťmi, znižovanie kriminality, vybudovanie atraktívnej obce nielen pre obyvateľov ale i pre turistov a návštevníkov
- obec so zdravým životným prostredím s modernou interaktívne komunikujúcou samosprávou v ekologicky zdravom, tichom a príťažlivom prostredí

Pre roky 2015-2025 s rešpektovaním horeuvedeného spracovateľa navrhujú vízia rozvoja obce, ktorá je zameraná hlavne **na kvalitu života občanov.**



- Priateľská obec, vzdelaných a pracovitých občanov a návštevníkov s pozitívnym vzťahom k obci a k životnému prostrediu.
- Obec aktívna, kultúrne a spoločensky rozvinutá založená na spolupráci obyvateľov a návštevníkov s cieľom zlepšiť životné podmienky a zvýrazniť krásu a prednosti územia.
- Zvyšovanie zamestnanosti prostredníctvom rozvoja vidieckeho podnikateľského prostredia, ktoré je šetrné k životnému prostrediu.
- Úspešnou spoluprácou v regióne, realizáciou regionálnych politík a využitím investícií docieľiť vyvážený rozvoj

Pre naplnenie vízie rozvoja si obec pre roky 2014-2020 stanovila tri prioritné oblasti svojho rozvoja:

**1. sociálna oblasť,**

**2. ekonomická (hospodárska) oblasť,**

**3. environmentálna oblasť,**

V týchto prioritných oblastiach **bude obec vytvárať podmienky** pre zvýšenie kvality života obyvateľov obce, pre zvýšenie jej konkurencieschopnosti a ekonomickej výkonnosti s vyváženým rozvojom oblastí trvale udržateľného rozvoja a rešpektovaním strategických cieľov VÚC –TSK. V prioritných oblastiach rozvoja si obec **stanovila strategické ciele a navrhla opatrenia**, ktorými tieto strategické ciele chce dosiahnuť.

PRIORITOU STRATÉGIE EURÓPA 2020 je dosiahnutie rastu, ktorý je:

#### **Inteligentný - Udržateľný- Inkluzívny**

V nadväznosti na PHSR Trenčianskeho samosprávneho kraja a Stratégie Európa 2020 budeme tieto priority dosahovať nasledovným spôsobom:

**Inteligentný rast**, založený na inováciách, modernizácii a podpore výskumu a vývoja, ktorý vplýva na štatistiky rozvinutosti európskych regiónov. Faktor je treba výrazne posilniť a zhodnotiť. To je možné za predpokladov rozvinutého a kvalitného školstva na úrovni stredného školstva a následných kompetencií v oblasti vyššieho vzdelania. Užšie prepojenie školstva s praxou je nevyhnutnosťou.

- Vzdelávanie – prispôbenie svojich zručností súčasným požiadavkám trhu práce
- Digitálna spoločnosť – väčšie prepojenie digitálnych technológií a zvyšovanie digitálnej gramotnosti obyvateľstva.

**Udržateľný rast** sa zakladá na:

- Znižovaním emisií a zachovaním biologickej rozmanitosti
- Využívaním nových ekologických technológií
- Budovaním inteligentných rozvodov elektrickej energie
- Zlepšovaním prostredia MSP



**Inkluzívny rast** znamená efektívne využívanie zdrojov vnútorného prostredia Regiónu: ľudských, prírodných a kapitálových. Významným faktorom je spoluúčasť obyvateľov TSK na tomto inkluzívnom raste. Súvisí s tým najmä rozvoj kreativity obyvateľov vo všetkých typov aktivít najmä rozvoj: cestovného ruchu, kultúry a športu. Dôležitým faktorom je funkčná dopravná infraštruktúra napojená na medzinárodné dopravné koridory so zabezpečenou podporou podnikateľských aktivít využívajúcich miestne ľudské zdroje s potrebnou kvalifikáciou.

## 2. Strategické ciele

### Vízia obce Ďurďové

#### Strategický cieľ.

Zvýšenie kvality života obyvateľov prostredníctvom kvalitne dobudovanej technickej a sociálnej infraštruktúry, komplexne dobudovanou ponukou obchodu a služieb, vytvorením bezpečného a atraktívneho priestoru obce.

#### Formulár č. S 1 - Hierarchia strategických cieľov

Prioritné oblasti		
PO 1 Hospodárska	PO 2 Sociálna	PO 3 Environmentálna
Ciele prioritných oblastí		
Cieľom hospodárskej oblasti je zvyšovanie konkurencieschopnosti a tvorba pracovných príležitostí	Cieľom sociálnej oblasti je vytvoriť podmienky pre kvalitný život občanov	Cieľom environmentálnej oblasti je ochrana a tvorba ŽP
Opatrenia- Oblasť podpory		
Podnikateľské prostredie, malé a stredné podniky	Sociálna starostlivosť	Technická infraštruktúra
Dopravná infraštruktúra	Športová, kultúrna a zdravotnícka infraštruktúra	Odpadové hospodárstvo
Cestovný ruch	Verejná správa	Protipovodňová ochrana
		Ochrana prírody a biodiverzity



### 3. Výber a popis strategických cieľov v jednotlivých politikách

Formulár č. S 2 – Výber a popis strategických cieľov

Prioritné oblasti, oblasti podpory a opatrenia		
PO 1 Hospodárska	PO 2 Sociálna	PO 3 Environmentálna
<b>Oblasť podnikateľského prostredia, malých a stredných podnikov</b>	<b>Oblasť sociálnej starostlivosti</b>	<b>Oblasť technickej infraštruktúry</b>
Opatrenie 1.1 Podpora podnikateľov a zvýšenie zamestnanosti v obci.	Opatrenie 2.1 Komplexná starostlivosť o sociálne znevýhodnené skupiny občanov.	Opatrenie 3.1 Dobudovanie kanalizácie a ČOV, dobudovanie verejného vodovodu
Opatrenie 1.2 Optimálna sieť zmodernizovaných verejných budov.		Opatrenie 3.2 Plynofikácia obce a obnoviteľné zdroje energie Opatrenie 3.3 Úspome a esteticky osvetlená obec a ozvučená s dôrazom na bezpečnosť.
<b>Oblasť dopravnej infraštruktúry</b>	<b>Oblasť športovej, kultúrnej a zdravotnickej infraštruktúry</b>	<b>Oblasť odpadového hospodárstva</b>
Opatrenie 1.3 Kvalitné, bezpečné a udržiavané miestne komunikácie, chodníky	Opatrenie 2.2 Podpora kultúrnych, športových a spoločenských podujatí	Opatrenie 3.4 Obec s účinným, ekonomicky udržateľným a ekologickým systémom odpadového hospodárstva.
<b>Oblasť cestovného ruchu</b>	<b>Oblasť verejnej správy</b>	<b>Oblasť protipovodňovej ochrany</b>
Opatrenie 1.4 Vytváranie podmienok pre rozvoj cestovného ruchu	Opatrenie 2.3 Skvalitnenie verejných služieb poskytovaných občanom	Opatrenie 3.5 Ochrana obyvateľov pred povodňami.
		<b>Oblasť ochrany prírody a biodiverzity</b>
		Opatrenie 3.6 Podpora aktivít v oblasti prírodného dedičstva



#### 4. Stratégia rozvoja obce na roky 2015-2025 (Prehľad)

##### 1. Oblasť hospodárskej politiky

Cieľom obce Ďurďové na roky 2015-2025 v hospodárskej oblasti je zvyšovanie konkurencieschopnosti a tvorba pracovných príležitostí. Tento cieľ sa bude naplňať prostredníctvom opatrení:

- Opatrenie 1.1 Podpora podnikateľov a zvýšenie zamestnanosti v obci.
- Opatrenie 1.2 Optimálna sieť zmodernizovaných verejných budov.
- Opatrenie 1.3 Kvalitné, bezpečné a udržiavané miestne komunikácie, chodníky
- Opatrenie 1.4 Vytváranie podmienok pre rozvoj cestovného ruchu, marketing

##### 2. Oblasť sociálnej politiky

Cieľom obce Ďurďové na roky 2015-2025 v sociálnej oblasti je vytvoriť podmienky pre kvalitný život občanov. Tento cieľ sa bude naplňať prostredníctvom opatrení:

- Opatrenie 2.1 Komplexná starostlivosť o sociálne znevýhodnené skupiny občanov.
- Opatrenie 2.2 Podpora kultúrnych, športových a spoločenských podujatí
- Opatrenie 2.3 Skvalitnenie verejných služieb poskytovaných občanom

##### 3. Oblasť environmentálnej politiky

Cieľom obce Ďurďové na roky 2015-2025 v environmentálnej oblasti je ochrana a tvorba ŽP. Tento cieľ sa bude naplňať prostredníctvom opatrení:

- Opatrenie 3.1 Dobudovanie kanalizácie, verejného vodovodu a ČOV
- Opatrenie 3.2 Obnoviteľné zdroje a plynofikácia obce
- Opatrenie 3.3 Úsporne a esteticky osvetlená obec a ozvučená s dôrazom na bezpečnosť.
- Opatrenie 3.4 Obec s účinným, ekonomicky udržateľným a ekologickým systémom odpadového hospodárstva.
- Opatrenie 3.5 Ochrana obyvateľov pred povodňami.
- Opatrenie 3.6 Podpora aktivít v oblasti prírodného dedičstva



### 3. Programová časť

Obsah:

- Konkrétne opatrenia a projekty vrátane ich priradenia k jednotlivým cieľom a prioritám
- Súbor ukazovateľov výsledkov a dopadov vrátane východiskových a cieľových hodnôt

Programová časť PHSR obsahuje najmä zoznam opatrení a aktivít na zabezpečenie realizácie programu rozvoja obce, t. j. obsahuje podrobnejšie rozpracovanie strategických cieľov v hospodárskej, sociálnej a environmentálnej politike minimálne na úroveň opatrení a aktivít, ktoré sú tvorené vecne príbuznými skupinami projektov.

Formulár č. P 1 - Prehľad opatrení, projektov a aktivít podľa oblastí

OP.		2015	2016	2017	2018	2019	2020	2020-25
<b>1.1</b>	<b>Podpora podnikateľov a zvýšenie zamestnanosti v obci</b>							
1.1.1	Spracovanie stratégie podpory podnikania a zvýšenie informovanosti o možnostiach podpory zo strany obce, VUC, štátu, EÚ							
1.1.2	Komunikácia s hlavnými sociálno-ekonomickými partnermi pri koordinácii rozvojových aktivít							
1.1.3	Vytvorenie ekonomických a technických podmienok pre výstavbu priemyselnej zóny (výkup pozemkov, technická dokumentácia, IS)							
1.1.4	Vymedzenie prenajímateľných priestorov – polyfunkčný objekt-Kultúrny dom, Budova skladu – kompletná rekonštrukcia							
1.1.5	Rekonštrukcia a revitalizácia starých priemyselných zón v obci- prebudovanie družstva na Ekofarmu							
1.1.6	Zakladanie malých a stredných podnikov s majetkovou účasťou obce pálenica							
1.1.7	Podpora tradičných odvetví a zavádzanie nových technológií- poľnohospodárstvo, stajne pre kone plus jazdiareň, rybníky a jazierka							
<b>1.2.</b>	<b>Optimálna sieť zmodernizovaných verejných budov</b>							
1.2.1	Rekonštrukcia obecného úradu a kultúrneho domu - kompletná rekonštrukcia s nadstavbou							
1.2.2	Výstavba Domu smútku, rekonštrukcia súčasnej budovy							
1.2.3	Rekonštrukcia a rozšírenie obecného cintorína (oplotenie, chodníky, dobudovanie osvetlenia)							
1.2.4	Výstavba amfiteátra							
1.2.5	Rekonštrukcia futbalového ihriska (kompletná rekonštrukcia, vrátane korčuliarskej dráhy, sprchy, toalety)							
1.2.6	Vybudovanie hasičskej zbrojnice							
1.2.7	Rekonštrukcia obecnej knižnice (digitalizácia, vybavenie, kompletná rekonštrukcia)							
1.2.8	Vybudovanie urbárskeho domu							
<b>1.3</b>	<b>Kvalitné bezpečné a udržiavané miestne komunikácie, chodníky</b>							
1.3.1	Rekonštrukcia miestnych komunikácií (kompletná) a dobudovanie do nových častí, protipožiarna							



PROGRAM HOSPODÁRSKEHO A SOCIÁLNEHO ROZVOJA OBCE ĎURĎOVÉ

	lesné cesty								
1.3.2	Výstavba chodníkov v celej obci a v nových častiach, úprava verejných priestranstiev								
1.3.3	Rekonštrukcia zastávok								
1.3.4	Výstavba/rekonštrukcia parkovísk – pred kaplnkou, pred cintorínom, pred KD, na ihrisku								
1.3.5	Značenie ciest chodníkov a ulíc, dopravné značenie, merače rýchlosti, spomaľovače - Značenie ulíc na miestnej úrovni podľa zaužívaných názvov								
1.3.6	Kompletná rekonštrukcia námestia v centre obce								
<b>1.4</b>	<b>Vytváranie podmienok pre rozvoj cestovného ruchu</b>								
1.4.1	Výstavba multifunkčného športového areálu (ihriská minifutbal, florbal, kolkáreň, tenisový kurt, kúpalisko)								
1.4.2	Výstavba pamätnej izby								
1.4.3	Vybudovanie rozhľadne aj s prístupovou komunikáciou								
1.4.4	Dostupnosť a propagácia prírodných a historických pamiatok – kaplnka a zvonica, náučné chodníky, cyklotrasy								
1.4.5	Vybudovanie remeselného dvora v centre obce								
1.4.6	Podpora vytvárania nových atrakcií v obci								
1.4.7	Spracovanie histórie, monografie obce								
1.4.8	Prepojenie obce so subjektami cestovného ruchu a agroturistiky, poľnohospodárske a agro- podniky v obci								
1.4.9	Zachovanie a rozvoj ľudových tradícií a ich maximálne využitie v CR – ľudový súbor v obci								
1.4.10	Spracovanie kalendára podujatí								
1.4.11	Spolupráca s ostatnými obcami - Medziobecná spolupráca medzi okolitými obcami								
1.4.12	Uzavretie dohôd s podnikateľmi v CR a podporovanie aktivít								
<b>2.1</b>	<b>Komplexná starostlivosť o sociálne znevýhodnené skupiny občanov</b>								
2.1.1	Výstavba Domova sociálnych služieb, Zriadenie zariadenia poskytujúceho opatrovateľské služby- denné centrum pre dôchodcov								
2.1.2	Výstavba nájomného bytového domu								
2.1.3	Klubová a spolková činnosť v obci –aktivity, výlety								
2.1.4	Znižovanie nezamestnanosti a aktivácia nezamestnaných – práce pre nezamestnaných zabezpečenie pracovných pomôcok a náradia, školenia, poistenie, spolupráca s ÚPSVaR, podpora zamestnávania obyvateľov								
<b>2.2</b>	<b>Podpora kultúrnych, športových a spoločenských podujatí</b>								
2.2.1	Organizovanie pravidelných podujatí								
2.2.2	Spolupráca so spolkami a jednotlivcami pôsobiacimi v tejto sfére								
2.2.3	Zachovanie a rozvoj ľudových tradícií (folklor, hudba, pôvodný odev) a ich maximálne využitie v cestovnom ruchu								
<b>2.3</b>	<b>Skvalitnenie verejných služieb poskytovaných občanom</b>								
2.3.1	Projekt elektronizácie služieb verejnej správy								
2.3.2	Aktualizácia/tvorba rozvojových dokumentov obce –								
2.3.3	Využívanie medzinárodnej spolupráce pre rozvojové aktivity a propagáciu obce, budovanie partnerstiev- vytváranie partnerstiev s družobnou obcou								
2.3.4	Rekonštrukcia káblovej televízie, výmena zariadení, optických káblov, podporných bodov, zavedenie								



PROGRAM HOSPODÁRSKEHO A SOCIÁLNEHO ROZVOJA OBCE ĎURĎOVÉ

	internetu do káblovej TV, internet								
2.3.5	Nákup techniky, traktora so štiepkovačom, vlečkou, radlicou, posýpačom, traktorbager, príp. malé nákladné vozidlo.								
<b>3.1</b>	<b>Dobudovanie kanalizácie, verejného vodovodu a ČOV</b>								
3.1.1	Výstavba miestnej kanalizácie na území celej obce								
3.1.2	Vybudovanie verejného vodovodu								
<b>3.2</b>	<b>Obnoviteľné zdroje</b>								
3.2.1	Využívanie obnoviteľných zdrojov energie - Solárne panely, fotovoltaika, biomasa, alternatívne zdroje energie – využitie v obecných budovách ale i podpora a osveta medzi obyvateľmi								
<b>3.3</b>	<b>Úsporne, esteticky osvetlená a ozvučená obec s dôrazom na bezpečie</b>								
3.3.1	Modernizácia a rekonštrukcia verejného osvetlenia a dobudovanie do nových častiach obce,								
3.3.2	Rekonštrukcia a modernizácia verejného rozhlasu a ústredne, bezdrôtový, rozšírenie verejného rozhlasu do nových ulíc a lokalít								
3.3.3	Kamerové systémy v centre obce								
<b>3.4</b>	<b>Obec s účinným ekonomickým udržateľným a ekologickým systémom odpadového hospodárstva</b>								
3.4.1	Nakladanie s komunálnym a drobným stavebným odpadom, mobilne zbery, triedenie odpadu, odstránenie nelegálnych a čiernych skládok, revitalizácia územia								
3.4.2	Vybudovanie zberného dvora – výstavba budovy, oplotenie, zabezpečenie technológií na zber, separovanie a zhodnocovanie odpadov, kontajnerové stojiská pri družstve								
3.4.3	Projekty osvetvy a propagácie separovaného zberu								
3.4.4	Spracovanie biologického odpadu a zriadenie kompostoviska + technické vybavenie								
3.4.5	Zakúpenie kompostérov do každej domácnosti								
<b>3.5</b>	<b>Ochrana obyvateľov pred povodňami</b>								
3.5.1	Projekt protipovodňových opatrení a regulácie toku, vybudovanie protipožiarnych nádrží priamo na toku –Ďurďovanský potok ( Zakopčanka )								
3.5.2	Projekt budovania odvodňovacích jarkov v celom katastri obce								
<b>3.6</b>	<b>Podpora aktivít v oblasti prírodného dedičstva</b>								
3.6.1	Vybudovanie náučného chodníka s informačnými tabuľami o atraktivitách v obci a jej histórii, vytvorí tak spojenie s okolitými obcami a zatraktívniť tak územie pre turistov								
3.6.2	Vytvorenie cyklistickej trasy,prepojenie s okolitými obcami, nevyhnutné budú samozrejme terénne úpravy v niektorých miestach.								
3.6.3	Rekonštrukcia pamiatok v obci - kamenných krížov								
3.6.4	Vyčistenie lesov								





### 3.1 Súbor ukazovateľov výsledkov a dosahov vrátane východiskových a cieľových hodnôt

Súčasťou PHSR je určenie merateľných ukazovateľov, ktoré sú potrebné pre monitorovanie a hodnotenie plnenia PHSR. Ide o mechanizmus plnenia opatrení prostredníctvom vykonávania jednotlivých aktivít. Tieto hodnoty sa zbierajú počas viacerých rokov. Merateľné ukazovatele predstavujú výstupy v danej oblasti. K merateľným ukazovateľom zaraďujeme i tie, ktoré sú zamerané na sledovanie cieľovej skupiny každej z oblastí. Ukazovatele výstupov, výsledkov a dopadov sú spracované v nasledovnej tabuľke:



PROGRAM HOSPODÁRSKEHO A SOCIÁLNEHO ROZVOJA OBCE ĎURĎOVÉ

Formulár č.P2 Ukazovatele výstupu, výsledku a dosahu

OP.	Ukazovateľ výstupu	Počiatočná hodnota ukazovateľa	Plánovaná hodnota ukazovateľa	Rozpočet obce	Externé zdroje	Spolu náklady	
<b>1.1</b>	<b>Podpora podnikateľov a zvýšenie zamestnanosti v obci</b>						
1.1.1	Spracovanie stratégie podpory podnikania a zvýšenie informovanosti o možnostiach podpory zo strany obce, VUC, štátu, EÚ	0	2	500,00€	4 500,00€	5 000,00€	
1.1.2	Komunikácia s hlavnými sociálno-ekonomickými partnermi pri koordinácii rozvojových aktivít	0	3	500,00€	4 500,00€	5 000,00€	
1.1.3	Vytvorenie ekonomických a technických podmienok pre výstavbu priemyselnej zóny (výkup pozemkov, technická dokumentácia, IS)	30%	90%	5 000,00€	45 000,00€	50 000,00€	
1.1.4	Vymedzenie prenajímateľných priestorov – polyfunkčný objekt-Kultúrny dom, Budova skladu – kompletná rekonštrukcia	Počet	0	1	12 000,00€	108 000,00€	120 000,00€
1.1.5	Rekonštrukcia a revitalizácia starých priemyselných zón v obci- prebudovanie družstva na Ekofarmu	Počet	0	1	4 500,00€	41 500,00€	45 000,00€
1.1.6	Zakladanie malých a stredných podnikov s majetkovou účasťou obce pálenica	Počet	0	1	13 000,00€	117 000,00€	130 000,00€
1.1.7	Podpora tradičných odvetví a zavádzanie nových technológií- poľnohospodárstvo, stajne pre kone plus jazdiareň, rybníky a jazierka	Počet	0	1	5 000,00€	45 000,00€	50 000,00€
<b>1.2.</b>	<b>Optimálne sieť zmodernizovaných verejných budov</b>						
1.2.1	Rekonštrukcia obecného úradu a kultúrneho domu - kompletná rekonštrukcia s nadstavbou	Rozsah rekonštrukcie (%)	80%	100%	13 000,00€	117 000,00€	130 000,00€
1.2.2	Výstavba Domu smútku, rekonštrukcia súčasnej budovy	Počet	0	1	35 000,00€	315 000,00€	350 000,00€
1.2.3	Rekonštrukcia a rozšírenie obecného cintorína (oplotenie, chodníky, dobudovanie osvetlenia)	Rozsah rekonštrukcie (%)	70%	100%	5 000,00€	70 000,00€	75 000,00€
1.2.4	Výstavba amfiteátra s prístupovou komunikáciou	Počet	0	1	8 000,00€	72 000,00€	80 000,00€
1.2.5	Rekonštrukcia futbalového ihriska (kompletná rekonštrukcia, vrátane korčuľarskej dráhy, sprchy, toalety)	Rozsah rekonštrukcie (%)	20%	100%	10 000,00€	100 000,00€	110 000,00€
1.2.6	Vybudovanie hasičskej zbrojnice	Počet	0	1	40 000,00€	410 000,00€	450 000,00€



PROGRAM HOSPODÁRSKEHO A SOCIÁLNEHO ROZVOJA OBCE ĎURĎOVÉ

1.2.7	Rekonštrukcia obecnej knižnice (digitalizácia, vybavenie, kompletná rekonštrukcia)	Rozsah rekonštrukcie (%)	20%	100%	3 000,00€	27 000,00€	30 000,00€
1.2.8	Vybudovanie urbárskeho domu	Počet	0	1	7 000,00€	63 000,00€	70 000,00€
<b>1.3</b>	<b>Kvalitné bezpečné a udržiavané miestne komunikácie, chodníky</b>						
1.3.1	Rekonštrukcia miestnych komunikácií (kompletná) a dobudovanie do nových častí, protipožiarne lesné cesty	Rozsah rekonštrukcie (%)	40%	100%	50 000,00€	450 000,00€	500 000,00€
1.3.2	Výstavba chodníkov v celej obci a v nových častiach, úprava verejných priestranstiev	Rozsah výstavby (%)	80%	100%	50 000,00€	450 000,00€	500 000,00€
1.3.3	Rekonštrukcia zastávok	Rozsah rekonštrukcie (%)	30%	100%	1 000,00€	9 000,00€	10 000,00€
1.3.4	Výstavba/rekonštrukcia parkovísk – pred kaplnkou, pred cintorínom, pred KD, na ihrisku	Rozsah rekonštrukcie (%)	40%	100%	3 500,00€	31 500,00€	35 000,00€
1.3.5	Značenie ciest chodníkov a ulíc, dopravné značenie, merače rýchlosti, spomaľovače - Značenie ulíc na miestnej úrovni podľa zaužívaných názvov	Rozsah značenia (%)	40%	100%	5 000,00€	4 500,00€	5 000,00€
1.3.6	Kompletná rekonštrukcia námestia v centre obce	Počet	0	1	10 000,00€	90 000,00€	100 000,00€
<b>1.4</b>	<b>Vytváranie podmienok pre rozvoj cestovného ruchu</b>						
1.4.1	Výstavba multifunkčného športového areálu (ihriská minifutbal, florbal, kolkáreň, tenisový kurt, kúpalisko)	Rozsah výstavby (%)	0%	100%	950 000,00€	50 000,00€	1 000 000,00€
1.4.2	Výstavba pamätnej izby	Počet	0	1	3 000,00€	27 000,00€	30 000,00€
1.4.3	Vybudovanie rozhľadne aj s prístupovou komunikáciou	Počet	0	1	18 000,00€	162 000,00€	180 000,00€
1.4.4	Dostupnosť a propagácia prírodných a historických pamiatok – kaplnka a zvonica, náučné chodníky, cyklotrasy	Zvýšenie propagácie (%)	50%	80%	50 000,00€	550 000,00€	600 000,00€
1.4.5	Vybudovanie remeselného dvora v centre obce	Počet	0	1	12 000,00€	108 000,00€	120 000,00€
1.4.6	Podpora vytvárania nových atraktivít v obci	Počet	0	1	3 000,00€	27 000,00€	30 000,00€
1.4.7	Spracovanie histórie, monografie obce	Realizované projekty (počet)	0	1	500,00€	4 500,00€	5 000,00€
1.4.8	Prepojenie obce so subjektami cestovného ruchu a agroturistiky, poľnohospodárske a agro-podniky v obci	Realizované projekty (počet)	0	3	3 000,00€	27 000,00€	30 000,00€
1.4.9	Zachovanie a rozvoj ľudových tradícií a ich	Zvýšenie využitia	50%	80%	3 000,00€	27 000,00€	30 000,00€



PROGRAM HOSPODÁRSKEHO A SOCIÁLNEHO ROZVOJA OBCE ĎURĎOVÉ

	maximálne využitie v CR – ľudový súbor v obci	(%)					
1.4.10	Spracovanie kalendára podujatí	Počet	0	1	500,00€	4 500,00€	5 000,00€
1.4.11	Spolupráca s ostatnými obcami - Medziobecná spolupráca medzi okolitými obcami	Počet	0	1	1 000,00€	9 000,00€	10 000,00€
1.4.12	Uzavretie dohôd s podnikateľmi v CR a podporovanie aktivít	Počet	0	1	1 000,00€	9 000,00€	10 000,00€
<b>2.1</b>	<b>Komplexná starostlivosť o sociálne znevýhodnené skupiny občanov</b>						
2.1.1.	Výstavba Domova sociálnych služieb, Zriadenie zariadenia poskytujúceho opatrovateľské služby-denné centrum pre dôchodcov	Využitelnosť (%)	0%	100%	50 000,00€	950 000,00€	1 000 000,00€
2.1.2	Výstavba nájomného bytového domu	Počet bytových domov	0	1	50 000,00€	950 000,00€	1 000 000,00€
2.1.3	Klubová a spolková činnosť v obci – aktivity, výlety	Spolupráca a činnosť spolkov (%)	50%	90%	2 000,00€	18 000,00€	20 000,00€
2.1.4	Znižovanie nezamestnanosti a aktivácia nezamestnaných – práce pre nezamestnaných zabezpečenie pracovných pomôcok a náradia, školenia, poistenie, spolupráca s ÚPSVaR, podpora zamestnávania obyvateľov	Počet zapojených nezamestnaných	0	3	5 000,00€	45 000,00€	50 000,00€
<b>2.2</b>	<b>Podpora kultúrnych, športových a spoločenských podujatí</b>						
2.2.1	Organizovanie pravidelných podujatí	Zlepšenie úrovne (%)	70%	100%	3 000,00€	27 000,00€	30 000,00€
2.2.2	Spolupráca so spolkami a jednotlivcami pôsobiacimi v tejto sfére	Zapojenie spolkov do diania v obci (%)	30%	100%	500,00€	4 500,00€	5 000,00€
2.2.3	Zachovanie a rozvoj ľudových tradícií (folklór, hudba, pôvodný odev) a ich maximálne využitie v cestovnom ruchu	Využitelnosť tradícií (%)	20%	100%	1 000,00€	9 000,00€	10 000,00€
<b>2.3</b>	<b>Skvalitnenie verejných služieb poskytovaných občanom</b>						
2.3.1	Projekt elektronizácie služieb verejnej správy	Podiel zvýšenia e-verejnej správy	10%	100%	3 000,00€	27 000,00€	30 000,00€
2.3.2	Aktualizácia/tvorba rozvojových dokumentov obce	Počet	0	1	500,00€	4 500,00€	5 000,00€
2.3.3	Využívanie medzinárodnej spolupráce pre rozvojové aktivity a propagáciu obce, budovanie	Partneri (počet)	0	2	1 000,00€	9 000,00€	10 000,00€



PROGRAM HOSPODÁRSKEHO A SOCIÁLNEHO ROZVOJA OBCE ĎURĎOVÉ

	partnerstiev- vytváranie partnerstiev s družobnou obcou						
2.3.4	Rekonštrukcia káblovej televízie, výmena zariadení, optických káblov, podperných bodov, zavedenie internetu do káblovej TV, internet	Rozsah využitia (%)	20%	100%	5 000,00€	45 000,00€	50 000,00€
2.3.5	Nákup techniky, traktora so štiepkovačom, vlečkou, radlicou, posýpačom, traktorbager, príp. malé nákladné vozidlo.	Rozsah využitia	20%	100%	25 000,00€	225 000,00€	250 000,00€
<b>3.1</b>	<b>Dobudovanie kanalizácie, verejného vodovodu a ČOV</b>						
3.1.1	Výstavba miestnej kanalizácie na území celej obce	Rozsah (%)	0%	100%	50 000,00€	1 950 000,00€	2 000 000,00€
3.1.2	Vybudovanie verejného vodovodu	Rozsah (%)	0%	100%	50 000,00€	550 000,00€	600 000,00€
<b>3.2</b>	<b>Obnoviteľné zdroje</b>						
3.2.1	Využívanie obnoviteľných zdrojov energie - Solárne panely, fotovoltaika, biomasa, alternatívne zdroje energie – využitie v obecných budovách ale i podpora a osвета medzi obyvateľmi	Úspora (%)	0%	30-50%	3 000,00€	27 000,00€	30 000,00€
<b>3.3</b>	<b>Úsporne, esteticky osvetlená a ozvučená obec s dôrazom na bezpečie</b>						
3.3.1	Modernizácia a rekonštrukcia verejného osvetlenia a dobudovanie do nových častiach obce,	Podiel rekonštrukcie (%)	70%	100%	4 000,00€	36 000,00€	40 000,00€
3.3.2	Rekonštrukcia a modernizácia verejného rozhlasu a ústredne, bezdrôtový, rozšírenie verejného rozhlasu do nových ulíc a lokalít	Podiel rekonštrukcie (%)	70%	100%	2 000,00€	18 000,00€	20 000,00€
3.3.3	Kamerové systémy v centre obce	Kamerový systém v centre (%)	0%	100%	5 000,00€	5 000,00€	55 000,00€
<b>3.4</b>	<b>Obec účinným ekonomicky udržateľným a ekologickým systémom odpadového hospodárstva</b>						
3.4.1	Nakladanie s komunálnym a drobným stavebným odpadom, mobilne zbery, triedenie odpadu, odstránenie nelegálnych a čiernych skládok, revitalizácia územia	Zlepšenie triedenia odpadu (%)	30%	90%	1 000,00€	90 000,00€	100 000,00€
3.4.2	Vybudovanie zberného dvora –výstavba budovy, oplotenie, zabezpečenie technológií na zber, separovanie a zhodnocovanie odpadov, kontajnerové stojiská pri družstve	Počet zberných dvorov	0	1	12 000,00€	108 000,00€	120 000,00€



## PROGRAM HOSPODÁRSKEHO A SOCIÁLNEHO ROZVOJA OBCE ĎURĎOVÉ

3.4.3	Projekty osvetu a propagácie separovaného zberu	Zvýšenie informovanosti (%)	10%	70%	1 000,00€	9 000,00€	10 000,00€
3.4.4	Spracovanie biologického odpadu a zriadenie kompostoviska + technické vybavenie	Podiel spracovania odpadu	10%	100%	2 000,00€	18 000,00€	20 000,00€
3.4.5	Zakúpenie kompostérov do každej domácnosti	Podiel spracovania odpadu	10%	100%	2 000,00€	18 000,00€	20 000,00€
<b>3.5</b>	<b>Ochrana obyvateľov pred povodňami</b>						
3.5.1	Projekt protipovodňových opatrení a regulácie toku, vybudovanie protipožiarneho nádrží priamo na toku –Ďurďovanský potok ( Zakopčanka )	Protipovodňové opatrenia (%)	10%	100%	50 000,00€	450 000,00€	500 000,00€
3.5.2	Projekt budovania odvodňovacích jarkov v celom katastri obce	Odvodňovacie jarky (%)	10%	100%	10 000,00€	90 000,00€	100 000,00€
<b>3.6</b>	<b>Podpora aktivít v oblasti prírodného dedičstva</b>						
3.6.1	Vybudovanie náučného chodníka s informačnými tabuľkami o atraktivitách v obci a jej histórii, vytvorí tak spojenie s okolitými obcami a zatriktívniť tak územie pre turistov	Rozsah výstavby (%)	0%	100%	30 000,00€	270 000,00€	300 000,00€
3.6.2	Vytvorenie cyklistickej trasy, prepojenie s okolitými obcami, nevyhnutné budú samozrejme terénne úpravy v niektorých miestach.	Rozsah výstavby (%)	0%	100%	30 000,00€	270 000,00€	300 000,00€
3.6.3	Rekonštrukcia pamiatok v obci - kamenných krížov	Podiel rekonštrukcie (%)	20%	100%	1 000,00€	9 000,00€	10 000,00€
3.6.4	Vyčistenie lesov	Rozsah čistenia (%)	20%	100%	500,00€	4 500,00€	50 000,00€



## 4. Realizačná časť

Realizačná časť je zameraná na popis postupov inštitucionálneho a organizačného zabezpečenia realizácie programu rozvoja obce, systém monitorovania a hodnotenia plnenia programu rozvoja obce na základe stanovených merateľných ukazovateľov, vecný a časový harmonogram realizácie programu rozvoja formou akčných plánov.

- Popis úloh jednotlivých partnerov pri realizácii PHSR
- Popis inštitucionálneho a organizačného zabezpečenia realizácie PHSR, spôsob komunikácie, kooperácie a koordinácie
- Stručný popis komunikačnej stratégie PHSR k jednotlivým skupinám
- Systém monitorovania a hodnotenia  
Plán hodnotenia a monitorovania realizácie PHSR, Monitorovacia správa

### 4.1 Popis úloh jednotlivých partnerov pre realizáciu PHSR

Začiatok realizácie PHSR sa začína po vypracovaní a schválení PHSR v obecnom zastupiteľstve a zabezpečuje ju počas platnosti PHSR podľa zákona č. 539/2008 Z. z. o podpore regionálneho rozvoja. Obec na účely podpory regionálneho rozvoja „zabezpečuje a koordinuje vypracovanie a realizáciu programu hospodárskeho rozvoja a sociálneho rozvoja obce, pravidelne ho monitoruje a každoročne vyhodnocuje jeho plnenie, zabezpečuje súlad programu hospodárskeho rozvoja a sociálneho rozvoja obce s územnoplánovacou dokumentáciou, ak jej spracovanie vyžaduje osobitný predpis.“

#### Partneri

Pri samotnej realizácii PHSR vystupujú partneri projektu s ktorými má obec dlhodobé skúsenosti a spolupráca prebiehala i v minulosti. Ide najmä o organizácie pôsobiace v obci, ale i samotných podnikateľov. Partnermi sú aj susedné obce, s ktorými je úzka spolupráca nielen v projektoch technického zamerania, ale i pri organizácii spoločenských aktivít. Dôležité partnerstvá sú i v oblasti členstva obce v mikroregionálnom združení miest a obcí, ale i v MAS Naše Považie, ktorá je založená na základe spolupráce miestnych samospráv, podnikateľov a subjektov tretieho sektora.



## 4.2 Organizačné a inštitucionálne zabezpečenie realizácie PHSR

### Organizačné zabezpečenie

Obecný úrad má v oblasti prípravy a realizácie programu rozvoja dostatočné skúsenosti na programovej aj projektovej úrovni: z prípravy, realizácie a hodnotenia programu hospodárskeho

a sociálneho rozvoja mesta (2007-2013), z prípravy a realizácie projektov financovaných zo štrukturálnych fondov v Programovom období 2007-2013 ako i z prípravy a realizácie projektov

financovaných z rôznych dotačných titulov v rokoch 2007-2013.

Základnými orgánmi obce sú starosta obce a obecné zastupiteľstvo. Tieto orgány spolupracovali pri príprave PHSR a budú dohliadať na pravidelné získavanie pripomienok od partnerov, poslancov a verejnosti.

### Obecné zastupiteľstvo

Najvyšším orgánom obce je obecné zastupiteľstvo, ktoré PHSR schvaľuje a zabezpečuje jeho plnenie. Obecné zastupiteľstvo taktiež rozhoduje o realizácii projektov zo štrukturálnych fondov a ich spolufinancovaní. V prípade hodnotenia PHSR obecné zastupiteľstvo schvaľuje hodnotiace a monitorovacie správy a rozhoduje o aktualizácii programu. Obecné zastupiteľstvo môže rozdeliť jednotlivé priority programu a akčného plánu komisiám OcÚ zaoberajúcim sa monitorovaním a hodnotením.

### Starosta obce

Najvyšším výkonným orgánom obce je starosta obce, ktorý podpisuje schválenie dokumentu, riadi samotný proces implementácie, zastupuje obec vo veciach verejných.

### Inštitucionálne zabezpečenie

Administratívne a inštitucionálne náležitosti obce, ako aj orgánov zriadených obecným zastupiteľstvom, uskutočňuje obecný úrad, ktorého činnosť riadi starosta obce.

### Formulár č. R1 Realizácia činností PHSR

Činnosť	OZ	Starosta obce	Komisie obce	OcÚ	Hlavný kontrolór
Financovanie	Schvaľuje	riadi	hodnotí	vykonáva	
Implementácia	Schvaľuje	riadi	hodnotí	vykonáva	
Hodnotenie	Schvaľuje	riadi		vykonáva	
Monitorovanie	Schvaľuje	riadi	hodnotí	vykonáva	
Kontrola	Schvaľuje	riadi	navrhuje		vykonáva





### 4.3 Komunikačná stratégia

Komunikačná stratégia obce bude založená na informovanosti občanov. Prostredníctvom komunikačnej stratégie obec informuje o svojich cieľoch, aktivitách, plánoch, ale vyvíja i snahu o zapojenie verejnosti a získanie ich názorov a pripomienok.

Potrebuje aj informovanie zamestnancov a partnerov o aktuálnom dianí v oblasti, preto bude cieľom obce zvyšovať ich vedomosti prostredníctvom vzdelávacích aktivít.

Hlavným nástrojom komunikácie obce je jej webová stránka. Nasledujú úradná tabuľa, verejný rozhlas, obecné noviny.

Komunikačná stratégia začala prebiehať už v čase príprav PHSR, zapojením verejnosti a v tomto duchu sa bude niesť až po koniec programového obdobia a platnosti PHSR.

Program hospodárskeho a sociálneho rozvoja obce podlieha schvaľovaniu obecným zastupiteľstvom. Ako komunikačný nástroj slúži „Materiál na rokovanie obecného zastupiteľstva“. Vstupné informácie pripravujú zamestnanci obecného úradu, prerokúva sa v komisiách zastupiteľstva a po spracovaní informácií rokujú o ňom poslanci obecného zastupiteľstva. Zasadnutie Obecného zastupiteľstva je verejné a tiež uvedený materiál je prístupný verejnosti. O zasadnutí obecného zastupiteľstva je obyvateľstvo informované prostredníctvom informačných kanálov: miestny rozhlas a informačná tabuľa.

### 4.4 Monitorovanie a hodnotenie

Monitorovanie

Program hospodárskeho a sociálneho rozvoja obce je strednodobý dokument, to znamená, že je vypracovaný na dlhšie časové obdobie. Toto je dôvod prečo ho je potrebné priebežne sledovať a monitorovať od začiatku jeho platnosti až po jeho ukončenie.

Údaje pre monitorovanie sú merateľné ukazovatele aktivít v PHSR, ktoré sú vymenované vo Formulári č. R2.

Ako výstupný materiál monitorovania slúži monitorovacia správa PHSR, ktorú zostavujú zamestnanci obce v spolupráci s komisiami a zodpovednosť za ňu preberá starosta obce. Monitorovanie je dôležitou súčasťou realizácie PHSR, nakoľko práve monitorovacia správa predstavuje komplexnú informáciu o plnení opatrení a aktivít na dané programové obdobie.

#### Hodnotenie PHSR

Hodnotenie PHSR bude prebiehať priebežne a systematicky počas celej doby platnosti PHSR až po jeho ukončenie. Hodnotenie sa vykonáva na operatívnej úrovni a vykonáva sa každoročne v zmysle platnej legislatívy zákona č. 539/2008 Z.z. o podpore regionálneho rozvoja. Hlavným zdrojom informácií je monitorovacia správa. Výstupom je hodnotiaci správa, ktorú bude každoročne schvaľovať OZ. Hodnotiace a monitorovacie správy



predstavujú dôležitý aspekt pre rozhodnutia OZ a starostu obce pri riadení implementácie programu za účelom dosiahnutia stanovených cieľov jednotlivých prioritných oblastí PHSR.

**Formulár č. R 2 Plán hodnotenia a monitorovania realizácie PHSR**

Plán priebežných hodnotení PHSR na programové obdobie 2014 - 2020		
Typ hodnotenia	Prvé hodnotenie	Dôvod vykonania/ periodicita
Ad hoc hodnotenie celého PHSR alebo jeho časti	2015-2025	Každoročne v zmysle platnej legislatívy: Zákon č. 539/2008 Z.z. o podpore regionálneho rozvoja.
Tematické hodnotenie časti PHSR	2016	Téma hodnotenia identifikovaná ako riziková časť vo výročnej monitorovacej správe za predchádzajúci kalendárny rok
Ad hoc mimoriadne hodnotenie		<ul style="list-style-type: none"><li>• Pri značnom odklone od stanovených cieľov a doľahnutých hodnôt ukazovateľov.</li><li>• Pri návrhu na revíziu PHSR.</li></ul>
Ad hoc hodnotenie celého PHSR	2017, 2020	V prípade aktualizácie PHSR podľa platnej Metodiky pre vypracovanie PHSR, ktoré sa očakáva každé 3-4 roky.
Ad hoc hodnotenie celého PHSR alebo jeho časti		Na základe rozhodnutia starostu obce v zmysle príslušných predpisov, na základe rozhodnutia kontrolného orgánu obce, na základe podnetu poslancov, na základe protokolu Národného kontrolného úradu SR a na základe Správy auditu
Ad hoc hodnotenie celého PHSR alebo jeho časti	2020	Na základe rozhodnutia starostu obce o prípade strategického dokumentu Programu hospodárskeho a sociálneho rozvoja obce pre nasledujúce programové obdobie.

**Formulár č. R3 – Monitorovacia správa – príloha č. 1 PHSR**



## 5. Finančná časť

PHSR obsahuje aj finančnú časť, ktorá bezprostredne nadväzuje na predchádzajúce časti. Obsahom je finančné zabezpečenie jednotlivých častí a opatrení.

Finančná časť obsahuje:

- Indikatívny finančný plán na celú realizáciu PHSR
- Model viaczdrojového financovania jednotlivých opatrení, aktivít za účasti sociálno-ekonomických partnerov v území prepojených na programový rozpočet

### 5.1 Indikatívny finančný plán na celú realizáciu PHSR

Finančný plán sa skladá z troch skupín realizácie PHSR, celkové finančné náklady počas celej doby realizácie sú uvedené v nasledovnej tabuľke.

Formulár č. F 1 – Indikatívny rozpočet – sumarizácia

Politika	Spolu
I. Hospodárska politika	4 900 000,00€
II. Sociálna politika	2 460 000,00€
III. Environmentálna politika	4 275 000,00€

### 5.2 Model viaczdrojového financovania jednotlivých opatrení

Projekty uvedené v Programe hospodárskeho a sociálneho rozvoja obce budú realizované predovšetkým z:

#### A Riadne zdroje finančného zabezpečenia

##### A. 1 Verejné zdroje

- a) štátny rozpočet vrátane finančných prostriedkov z rozpočtových kapitol ministerstiev (dotačné tituly jednotlivých rozpočtových kapitol ministerstiev, príp. Úradu vlády SR)
- b) štátne účelové fondy (Envirofond, Štátny fond rozvoja bývania, Recyklačný fond)
- c) rozpočet vyšších územných celkov (VÚC Trenčín)
- d) rozpočet obcí a miest (vlastné zdroje)



## A.2 Iné zdroje

- e) prostriedky fyzických osôb
- f) prostriedky právnických osôb
- g) úvery
- h) príspevky medzinárodných organizácií
- i) prostriedky vyplývajúce z medzinárodných zmlúv o poskytnutí grantu uzatvorených medzi Slovenskou republikou a inými štátmi (Nórsky finančný mechanizmus, bilaterálne dohody, Švajčiarsky finančný mechanizmus)
- j) iné prostriedky, ak to ustanoví osobitný predpis

## B Doplnkové zdroje finančného zabezpečenia

- a) finančné prostriedky z Európskej únie, v programovom období 2014 - 2020 tzv. európske štrukturálne a investičné fondy (EŠIF), určené hospodársky zaostalým regiónom (ktoré podľa ukazovateľov hospodárskeho rozvoja a sociálneho rozvoja vykazujú nižšiu úroveň rozvoja, ako je priemerná úroveň Európskej únie) a regiónom s nepriaznivou štruktúrou zamestnanosti a podnikateľského prostredia. Priradenie jednotlivých projektových zámerov k programovej štruktúre (EŠIF) je indikatívne a bude sa upresňovať po schválení jednotlivých operačných programov v akčných plánoch



## Záver

- Informácia o schválení a zverejnení PHSR

### Formulár č. Z 1

Schválenie PHSR	
<b>Dokument</b>	
Názov	Program hospodárskeho a sociálneho rozvoja obce Ďurďové na roky 2015-2025
Štruktúra	Dokument je štruktúrovaný podľa Metodiky na vypracovanie Programu hospodárskeho a sociálneho rozvoja obce/obcí/VÚC (v zmysle novely Zákona NR SR č. 539/2008 Z.z. o podpore regionálneho rozvoja schválenej vládou SR 18. júna 2014).
<b>Spracovanie</b>	
Forma spracovania	Úplné spracovanie na kľúč – Regionálna rozvojová agentúra Púchov
Obdobie spracovania	Jún 2015 – November 2015
Riadiaci tím	
Počet členov	3 členovia
Počet stretnutí	4 stretnutia
Pracovné skupiny	3 pracovné skupiny
Počet členov	5 členovia
Počet stretnutí	2 stretnutia
Účasť verejnosti a komunikácia s verejnosťou	Participácia prostredníctvom verejného prerokovania, internetovej stránky, verejného rozhlasu
Náklady na spracovanie	200,00€
<b>Prerokovanie</b>	
Prerokovanie v orgánoch samosprávy (výbory, komisie, rada)	Priebežné informovania zastupiteľstva o priebehu a ich participácia na vypracovaní
Verejné pripomienkovanie	Verejná schôdza
Posudzovanie SEA:	Nerelevantné
<b>Schválenie</b>	
Návrh na uznesenie zastupiteľstva	



## Prílohy

### Formulár č. R3 – Monitorovacia správa – príloha č. 1 PHSR

OP.	Ukazovateľ výstupu	Počítacia hodnota ukazovateľa	Plánovaná hodnota ukazovateľa	Spolu náklady	Skutočná hodnota	Skutočné náklady	Skutočná hodnota	Skutočné náklady	Skutočná hodnota	Skutočné náklady
					2016	2018	2020			
<b>1.1</b>	<b>Podpora podnikateľov a zvýšenie zamestnanosti v obci</b>									
1.1.1	Spracovanie stratégie podpory podnikania a zvýšenie informovanosti o možnostiach podpory zo strany obce, VUC, štátu, EÚ	<i>Zapojení podnikatelia (počet)</i>	0	2	5 000,00€					
1.1.2	Komunikácia s hlavnými sociálno-ekonomickými partnermi pri koordinácii rozvojových aktivít	<i>Rozvojové aktivity (počet)</i>	0	3	5 000,00€					
1.1.3	Vytvorenie ekonomických a technických podmienok pre výstavbu priemyselnej zóny (výkup pozemkov, technická dokumentácia, IS)	<i>Využitelnosť priemyselnej zóny (%)</i>	30%	90%	50 000,00€					
1.1.4	Vymedzenie prenajímateľných priestorov – polyfunkčný objekt- Kultúrny dom, Budova skladu – kompletná rekonštrukcia	<i>Počet</i>	0	1	120 000,00€					
1.1.5	Rekonštrukcia a revitalizácia starých priemyselných zón v obci- prebudovanie družstva na Ekofarmu	<i>Počet</i>	0	1	45 000,00€					
1.1.6	Zakladanie malých a stredných podnikov s majetkovou účasťou obce pálenica	<i>Počet</i>	0	1	130 000,00€					
1.1.7	Podpora tradičných odvetví a zavádzanie nových technológií- poľnohospodárstvo, stajne pre kone plus jazdiareň, rybníky a jazierka	<i>Počet</i>	0	1	50 000,00€					
<b>1.2.</b>	<b>Optimálne sieť zmodernizovaných verejných budov</b>									
1.2.1	Rekonštrukcia obecného úradu a kultúrneho domu - kompletná	<i>Rozsah rekonštrukcie</i>	80%	100%	130 000,00€					

**PROGRAM HOSPODÁRSKEHO A SOCIÁLNEHO ROZVOJA OBCE ĎURĎOVÉ**

	rekonštrukcia s nadstavbou	(%)											
1.2.2	Výstavba Domu smútku, rekonštrukcia súčasnej budovy	Počet	0	1	350 000,00€								
1.2.3	Rekonštrukcia a rozšírenie obecného cintorína (oplotenie, chodníky, dobudovanie osvetlenia)	Rozsah rekonštrukcie (%)	70%	100%	75 000,00€								
1.2.4	Výstavba amfiteátra s prístupovou komunikáciou	Počet	0	1	80 000,00€								
1.2.5	Rekonštrukcia futbalového ihriska (kompletná rekonštrukcia, vrátane korčuliarskej dráhy, sprchy, toalety)	Rozsah rekonštrukcie (%)	20%	100%	110 000,00€								
1.2.6	Vybudovanie hasičskej zbrojnice	Počet	0	1	450 000,00€								
1.2.7	Rekonštrukcia obecnej knižnice (digitalizácia, vybavenie, kompletná rekonštrukcia)	Rozsah rekonštrukcie (%)	20%	100%	30 000,00€								
1.2.8	Vybudovanie urbárskeho domu	Počet	0	1	70 000,00€								
<b>1.3</b>	<b>Kvalitné bezpečné a udržiavané miestne komunikácie, chodníky</b>												
1.3.1	Rekonštrukcia miestnych komunikácií (kompletná) a dobudovanie do nových častí, protipožiarne lesné cesty	Rozsah rekonštrukcie (%)	40%	100%	500 000,00€								
1.3.2	Výstavba chodníkov v celej obci a v nových častiach, úprava verejných priestranstiev	Rozsah výstavby (%)	80%	100%	500 000,00€								
1.3.3	Rekonštrukcia zastávok	Rozsah rekonštrukcie (%)	30%	100%	10 000,00€								
1.3.4	Výstavba/rekonštrukcia parkovísk – pred kaplnkou, pred cintorínom, pred KD, na ihrisku	Rozsah rekonštrukcie (%)	40%	100%	35 000,00€								
1.3.5	Značenie ciest chodníkov a ulíc, dopravné značenie, merač rýchlosti, spomaľovače - Značenie ulíc na miestnej úrovni podľa zaužívaných názvov	Rozsah značenia (%)	40%	100%	5 000,00€								
1.3.6	Kompletná rekonštrukcia námestia v centre obce	Počet	0	1	100 000,00€								
<b>1.4</b>	<b>Vytváranie podmienok pre rozvoj cestovného ruchu</b>												



PROGRAM HOSPODÁRSKEHO A SOCIÁLNEHO ROZVOJA OBCE ŽURĎOVÉ

1.4.1	Výstavba multifunkčného športového areálu (ihriská minifutbal, florbal, kolkáreň, tenisový kurt, kúpalisko)	Rozsah výstavby (%)	0%	100%	1 000 000,00€						
1.4.2	Výstavba pamätnej izby	Počet	0	1	30 000,00€						
1.4.3	Vybudovanie rozhľadne ajs prístupovou komunikáciou	Počet	0	1	180 000,00€						
1.4.4	Dostupnosť a propagácia prírodných a historických pamiatok – kaplnka a zvonical, náučné chodníky, cyklotrasy	Zvýšenie propagácie (%)	50%	80%	600 000,00€						
1.4.5	Vybudovanie remeselného dvora v centre obce	Počet	0	1	120 000,00€						
1.4.6	Podpora vytvárania nových atraktivít v obci	Počet	0	1	30 000,00€						
1.4.7	Spracovanie histórie, monografie obce	Realizované projekty (počet)	0	1	5 000,00€						
1.4.8	Prepojenie obce so subjektami cestovného ruchu a agroturistiky, poľnohospodárske a agro- podniky v obci	Realizované projekty (počet)	0	3	30 000,00€						
1.4.9	Zachovanie a rozvoj ľudových tradícií a ich maximálne využitie v CR – ľudový súbor v obci	Zvýšenie využitia (%)	50%	80%	30 000,00€						
1.4.10	Spracovanie kalendára podujatí	Počet	0	1	5 000,00€						
1.4.11	Spolupráca s ostatnými obcami - Medziobecná spolupráca medzi okolitými obcami	Počet	0	1	10 000,00€						
1.4.12	Uzavretie dohôd s podnikateľmi v CR a podporovanie aktivít	Počet	0	1	10 000,00€						
<b>2.1</b>	<b>Komplexná starostlivosť o sociálne znevýhodnené skupiny občanov</b>										
2.1.1.	Výstavba Domova sociálnych služieb, Zriadenie zariadenia poskytujúceho opatrovateľské služby-denné centrum pre dôchodcov	Využitelnosť (%)	0%	100%	1 000 000,00€						
2.1.2	Výstavba nájomného bytového domu	Počet bytových	0	1	1 000 000,00€						





PROGRAM HOSPODÁRSKEHO A SOCIÁLNEHO ROZVOJA OBCE ĎURĎOVÉ

2.1.3	Klubová a spolková činnosť v obci – aktivity, výlety	<i>domov Spolupráca a činnosť spolkov (%)</i>	50%	90%	20 000,00€						
2.1.4	Znižovanie nezamestnanosti a aktivácia nezamestnaných – práce pre nezamestnaných zabezpečenie pracovných pomôcok a náradia, školenia, poistenie, spolupráca s ÚPSVaR, podpora zamestnávania obyvateľov	<i>Počet zapojených nezamestnaných</i>	0	3	50 000,00€						
<b>2.2</b>	<b>Podpora kultúrnych, športových a spoločenských podujatí</b>										
2.2.1	Organizovanie pravidelných podujatí	<i>Zlepšenie úrovne (%)</i>	70%	100%	30 000,00€						
2.2.2	Spolupráca so spolkami a jednotlivcami pôsobiacimi v tejto sfére	<i>Zapojenie spolkov do diania v obci (%)</i>	30%	100%	5 000,00€						
2.2.3	Zachovanie a rozvoj ľudových tradícií (folklór, hudba, pôvodný odev) a ich maximálne využitie v cestovnom ruchu	<i>Využitelnosť tradícií (%)</i>	20%	100%	10 000,00€						
<b>2.3</b>	<b>Skvalitnenie verejných služieb poskytovaných občanom</b>										
2.3.1	Projekt elektronizácie služieb verejnej správy	<i>Podiel zvýšenia e-verejnej správy</i>	10%	100%	30 000,00€						
2.3.2	Aktualizácia/tvorba rozvojových dokumentov obce	<i>Počet</i>	0	1	5 000,00€						
2.3.3	Využívanie medzinárodnej spolupráce pre rozvojové aktivity a propagáciu obce, budovanie partnerstiev-vytváranie partnerstiev s družobnou obcou	<i>Partneri (počet)</i>	0	2	10 000,00€						
2.3.4	Rekonštrukcia káblovej televízie, výmena zariadení, optických káblov, podperných bodov, zavedenie internetu do káblovej	<i>Rozsah využitia (%)</i>	20%	100%	50 000,00€						



PROGRAM HOSPODÁRSKEHO A SOCIÁLNEHO ROZVOJA OBCE ĎURĎOVÉ

	TV, internet												
2.3.5	Nákup techniky, traktora so štiepkovačom, vlečkou, radlicou, posýpačom, traktorbager, príp. malé nákladné vozidlo.	Rozsah využitia	20%	100%	250 000,00€								
<b>3.1</b>	<b>Dobudovanie kanalizácie, verejného vodovodu a ČOV</b>												
3.1.1	Výstavba miestnej kanalizácie na území celej obce	Rozsah (%)	0%	100%	2 000 000,00€								
3.1.2	Vybudovanie verejného vodovodu	Rozsah (%)	0%	100%	600 000,00€								
<b>3.2</b>	<b>Obnoviteľné zdroje</b>												
3.2.1	Využívanie obnoviteľných zdrojov energie - Solárne panely, fotovoltaika, biomasa, alternatívne zdroje energie – využitie v obecných budovách ale i podpora a osвета medzi obyvateľmi	Úspora (%)	0%	30-50%	30 000,00€								
<b>3.3</b>	<b>Úsporne, esteticky osvetlená a ozvučená obec s dôrazom na bezpečie</b>												
3.3.1	Modernizácia a rekonštrukcia verejného osvetlenia a dobudovanie do nových častiach obce,	Podiel rekonštrukcie (%)	70%	100%	40 000,00€								
3.3.2	Rekonštrukcia a modernizácia verejného rozhlasu a ústredne, bezdrôtový, rozšírenie verejného rozhlasu do nových ulíc a lokalít	Podiel rekonštrukcie (%)	70%	100%	20 000,00€								
3.3.3	Kamerové systémy v centre obce	Kamerový systém v centre (%)	0%	100%	55 000,00€								
<b>3.4</b>	<b>Obec s účinným ekonomicky udržateľným a ekologickým systémom odpadového hospodárstva</b>												
3.4.1	Nakladanie s komunálnym a drobným stavebným odpadom, mobilne zbery, triedenie odpadu, odstránenie nelegálnych a čiernych skládok, revitalizácia územia	Zlepšenie triedenia odpadu (%)	30%	90%	100 000,00€								
3.4.2	Vybudovanie zberného dvora – výstavba budovy, oplatenie, zabezpečenie technológií na zber, separovanie a zhodnocovanie odpadov, kontajnerové	Počet zberných dvorov	0	1	120 000,00€								



PROGRAM HOSPODÁRSKEHO A SOCIÁLNEHO ROZVOJA OBCE ĎURĎOVÉ

	stojiská pri družstve										
3.4.3	Projekty osvetvy a propagácie separovaného zberu	Zvýšenie informovanosti (%)	10%	70%	10 000,00€						
3.4.4	Spracovanie biologického odpadu a zriadenie kompostoviska + technické vybavenie	Podiel spracovania odpadu	10%	100%	20 000,00€						
3.4.5	Zakúpenie kompostérov do každej domácnosti	Podiel spracovania odpadu	10%	100%	20 000,00€						
<b>3.5</b>	<b>Ochrana obyvateľov pred povodňami</b>										
3.5.1	Projekt protipovodňových opatrení a regulácie toku, vybudovanie protipožiarnych nádrží priamo na toku – Ďurďovanský potok ( Zakopčanka )	Protipovodňové opatrenia (%)	10%	100%	500 000,00€						
3.5.2	Projekt budovania odvodňovacích jarkov v celom katastri obce	Odvodňovacie jarky (%)	10%	100%	100 000,00€						
<b>3.6</b>	<b>Podpora aktivít v oblasti prírodného dedičstva</b>										
3.6.1	Vybudovanie náučného chodníka s informačnými tabuľkami o atraktivitách v obci a jej histórii, vytvoriť tak spojenie s okolitými obcami a zatriktívniť tak územie pre turistov	Rozsah výstavby (%)	0%	100%	300 000,00€						
3.6.2	Vytvorenie cyklistickej trasy, prepojenie s okolitými obcami, nevyhnutné budú samozrejme terénne úpravy v niektorých miestach.	Rozsah výstavby (%)	0%	100%	300 000,00€						
3.6.3	Rekonštrukcia pamiatok v obci - kamenných krížov	Podiel rekonštrukcie (%)	20%	100%	10 000,00€						
3.6.4	Výčistenie lesov	Rozsah čistenia (%)	20%	100%	50 000,00€						